

# COMUNE DI CAMPIGLIA MARITTIMA

Provincia di Livorno



# PIANO COMUNALE DI PROTEZIONE CIVILE



**Sindaco**

Rossana Soffritti

**Dirigente**

Arch. Alessandro Grassi

**Responsabile**

Arch. Annalisa Giorgetti

**Elaborazione**

**Cartografica**

Geom. Valerio Buonaccorsi

Agosto 2017

# Ricognizione idranti soprassuolo

# S4.4c



**Idrante Soprassuolo - località – e toponimo locale di immediata individuazione**

<b>CODICE id:</b>	<i>n°</i>	<b>FUNZIONANTE:</b>	<b>SI colore verde</b>	<b>NO colore rosso</b>
<b>TIPO:</b>	<i>tipologia, diametro ed attacco</i>			
<b>COORDINATE GPS:</b>	<i>Nord ed Est – inseribili su GPS o Google Maps</i>			
<b>UBICAZIONE:</b>	<i>Località, via o incrocio di via</i>			
<b>NOTE:</b>	<i>viene indicata la data di verifica dell'impianto da parte dei VV FF</i>			

**FOTO IDRANTE**

**INDIVIDUAZIONE CARTOGRAFICA**

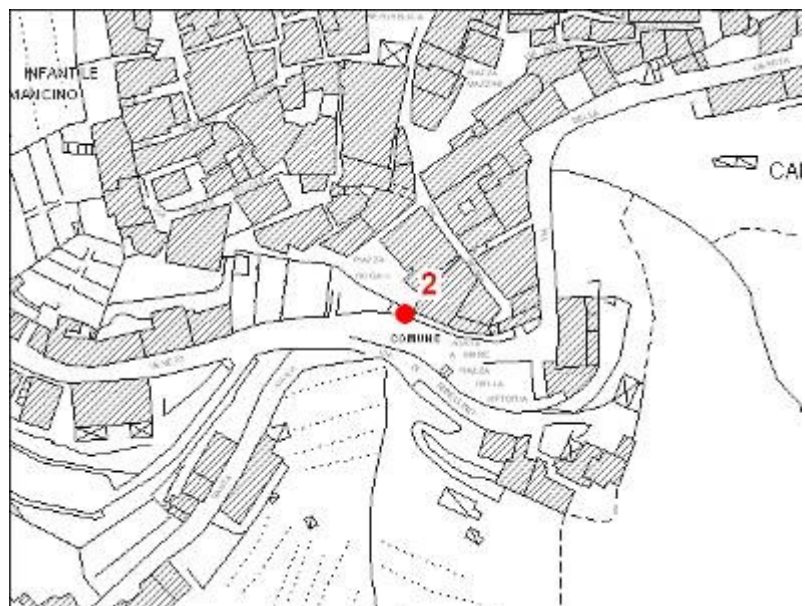
### Idrante Soprassuolo - CAMPIGLIA MARITTIMA presso la Rocca-albero di Cecchino

<b>CODICE id:</b>	<b>1</b>	<b>FUNZIONANTE: SI – PRESSIONE OTTIMA</b>
<b>TIPO:</b>	IDRANTE FUORI TERRA UNI70 F	
<b>COORDINATE GPS:</b>	43.060927, 10.619537	
<b>UBICAZIONE:</b>	Campiglia Marittima – incrocio Vie 25 Luglio - Guerrazzi - Mussio	
<b>NOTE:</b>	verificato VVFF 18/04/2017	



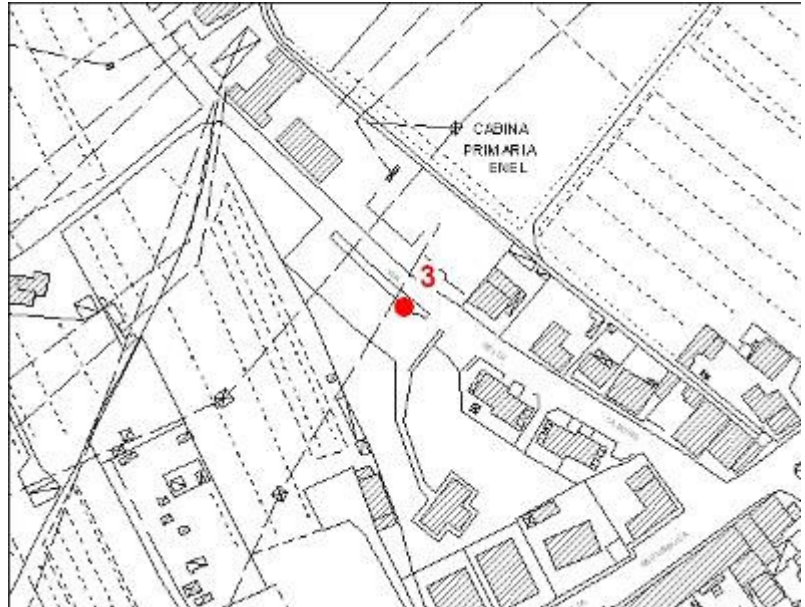
### Idrante Soprassuolo - CAMPIGLIA MARITTIMA sotto la sede Comunale

<b>CODICE id:</b>	<b>2</b>	<b>FUNZIONANTE: SI – PRESSIONE OTTIMA</b>
<b>DIAMETRO:</b>	IDRANTE FUORI TERRA UNI70 F	
<b>COORDINATE GPS:</b>	43.058848, 10.616780	
<b>UBICAZIONE:</b>	Campiglia Marittima – Via Vittorio Veneto - P.zza della Vittoria	
<b>NOTE:</b>	verificato VVFF 18/04/2017	



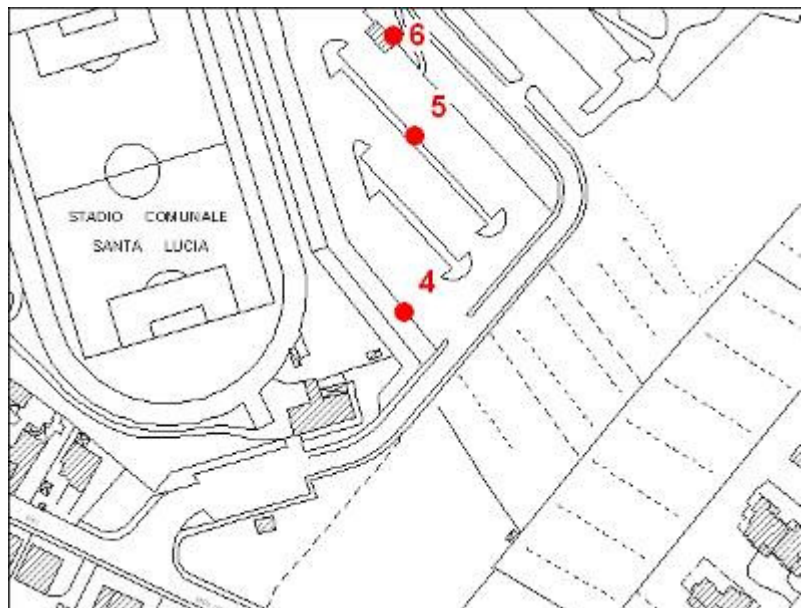
### Idrante Soprasuolo - CAFAGGIO

<b>CODICE id:</b>	<b>3</b>	<b>FUNZIONANTE: NO</b>
<b>DIAMETRO:</b>	IDRANTE FUORI TERRA UNI70 F	
<b>COORDINATE GPS:</b>	43.042977, 10.636800	
<b>UBICAZIONE:</b>	Cafaggio – Via delle Cascine nel parcheggio	
<b>NOTE:</b>	verificato VVFF 18/04/2017 - in manutenzione	



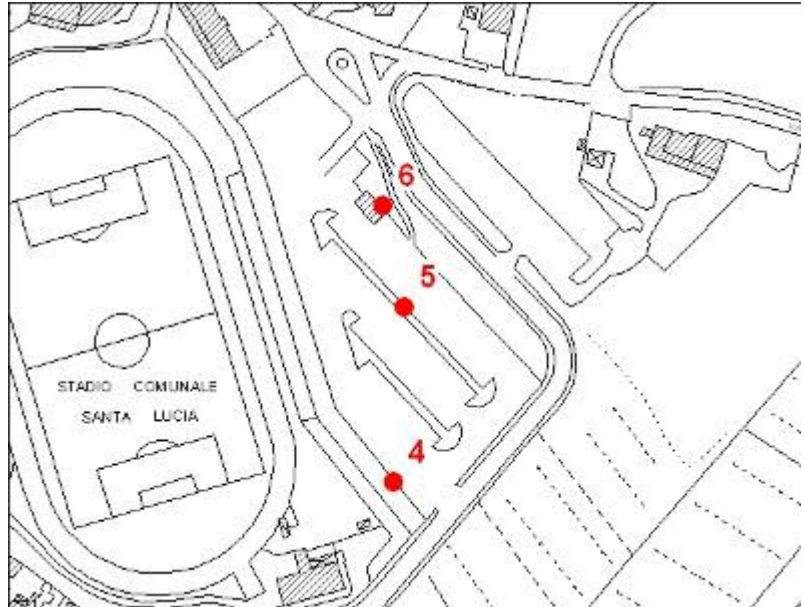
### Idrante Soprasuolo – VENTURINA TERME area camper dietro stadio S. Lucia

<b>CODICE id:</b>	<b>4</b>	<b>FUNZIONANTE: NO</b>
<b>DIAMETRO:</b>	IDRANTEA COLONNA UNI70-45	
<b>COORDINATE GPS:</b>	43.036582, 10.566488	
<b>UBICAZIONE:</b>	Venturina Terme - Via di Caldana – Area parcheggio Camper	
<b>NOTE:</b>	verificato VVFF 18/04/2017	



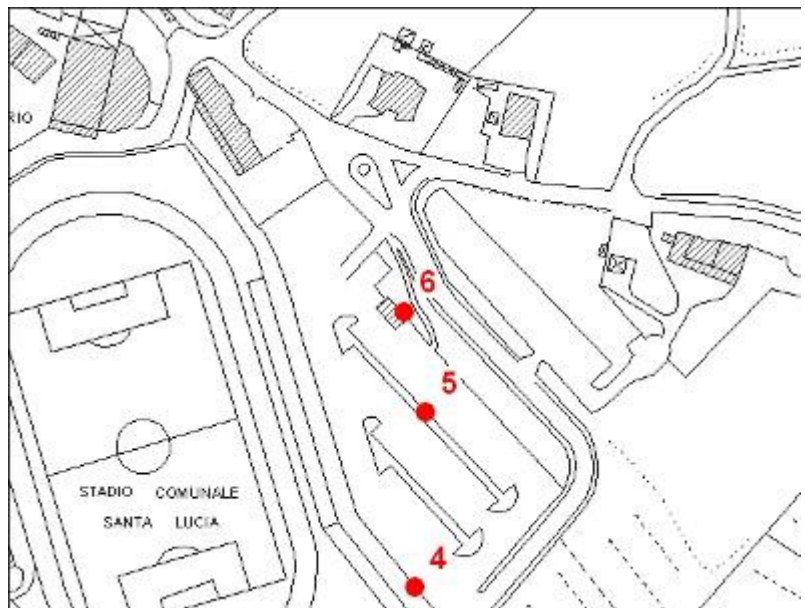
### Idrante Soprasuolo – VENTURINA TERME area camper dietro stadio S. Lucia

<b>CODICE id:</b>	<b>5</b>	<b>FUNZIONANTE: SI – PRESSIONE OTTIMA</b>
<b>DIAMETRO</b>	IDRANTEA COLONNA UNI70-45	
<b>COORDINATE GPS:</b>	43.036990, 10.599677	
<b>UBICAZIONE:</b>	Venturina Terme - Via di Caldana – Area parcheggio Camper	
<b>NOTE:</b>	verificato VVFF 18/04/2017	



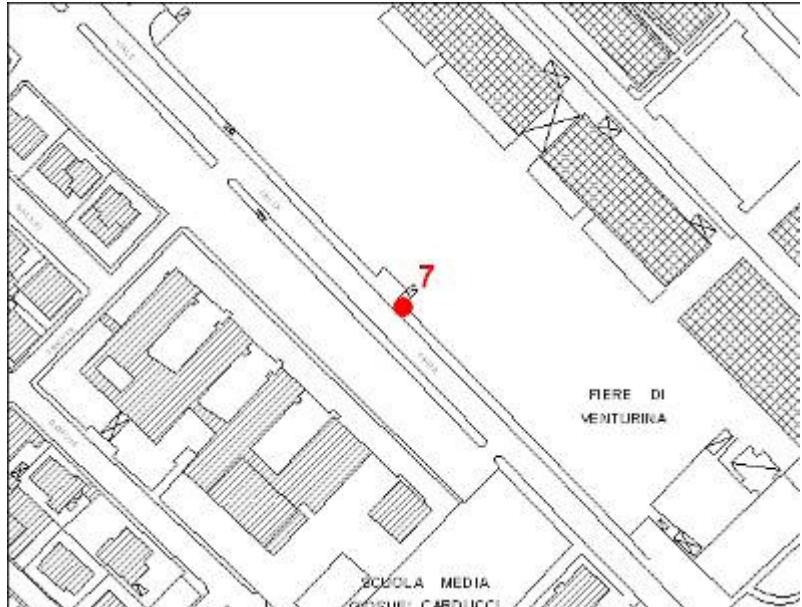
### Idrante Soprasuolo – VENTURINA TERME area camper dietro stadio S. Lucia

<b>CODICE id:</b>	<b>6</b>	<b>FUNZIONANTE: SI – PRESSIONE BUONA</b>
<b>DIAMETRO</b>	IDRANTEA COLONNA UNI70-45	
<b>COORDINATE GPS:</b>	43.037337, 10.599535	
<b>UBICAZIONE:</b>	Venturina Terme - Via di Caldana – Area parcheggio Camper	
<b>NOTE:</b>	verificato VVFF 18/04/2017	



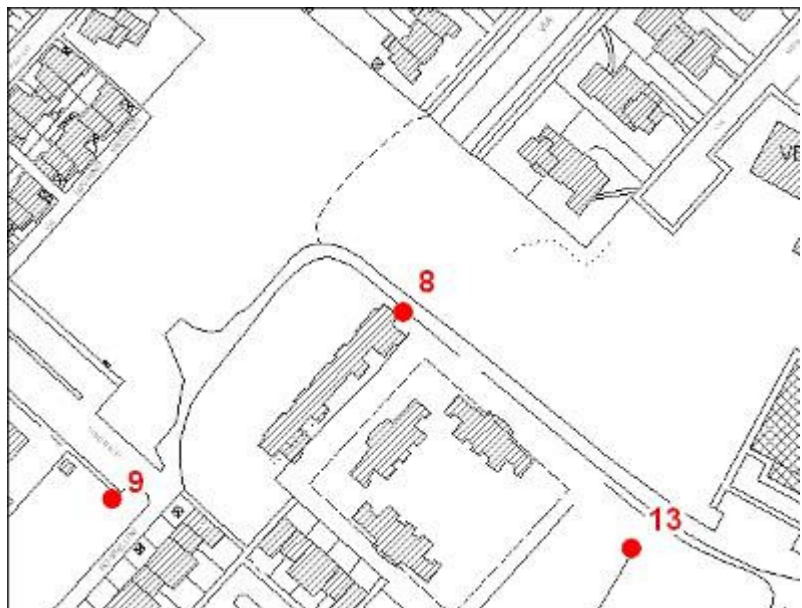
### Idrante Soprasuolo – VENTURINA TERME Fiera

<b>CODICE id:</b>	<b>7</b>	<b>FUNZIONANTE: SI – PRESSIONE OTTIMA</b>
<b>DIAMETRO:</b>	IDRANTE FUORI TERRA UNI70 F	
<b>COORDINATE GPS:</b>	43.029727, 10.604758	
<b>UBICAZIONE:</b>	Venturina Terme – Via della Fiera – cancello accesso fiera	
<b>NOTE:</b>	verificato VVFF 18/04/2017	



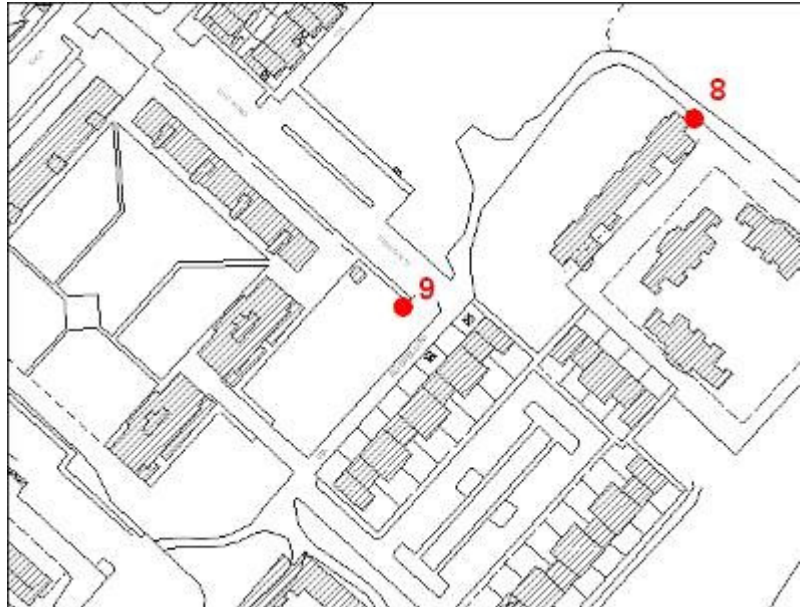
### Idrante Soprasuolo – VENTURINA TERME – zona residenziale Aeroporto

<b>CODICE id:</b>	<b>8</b>	<b>FUNZIONANTE: SI – PRESSIONE OTTIMA</b>
<b>DIAMETRO:</b>	IDRANTE FUORI TERRA UNI70 F	
<b>COORDINATE GPS:</b>	43.025894, 10.598272	
<b>UBICAZIONE:</b>	Venturina Terme – Via Fellini – Via De Curtis	
<b>NOTE:</b>	verificato VVFF 18/04/2017	



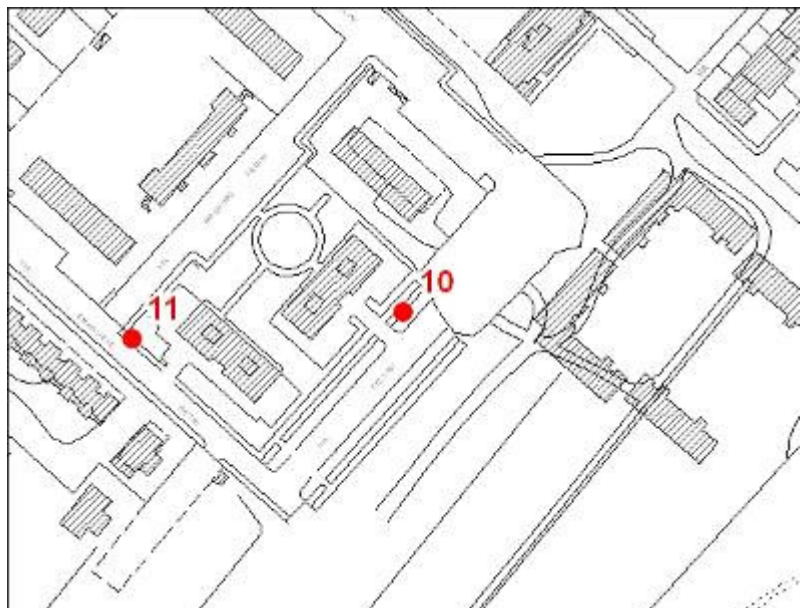
### Idrante Soprasuolo – VENTURINA TERME – zona residenziale Aeroporto

<b>CODICE id:</b>	<b>9</b>	<b>FUNZIONANTE: NO</b>
<b>DIAMETRO:</b>	IDRANTE FUORI TERRA UNI70 F	
<b>COORDINATE GPS:</b>	43.025304, 10.597160	
<b>UBICAZIONE:</b>	Venturina Terme – Via Fellini - Via Visconti	
<b>NOTE:</b>	verificato VVFF 18/04/2017	



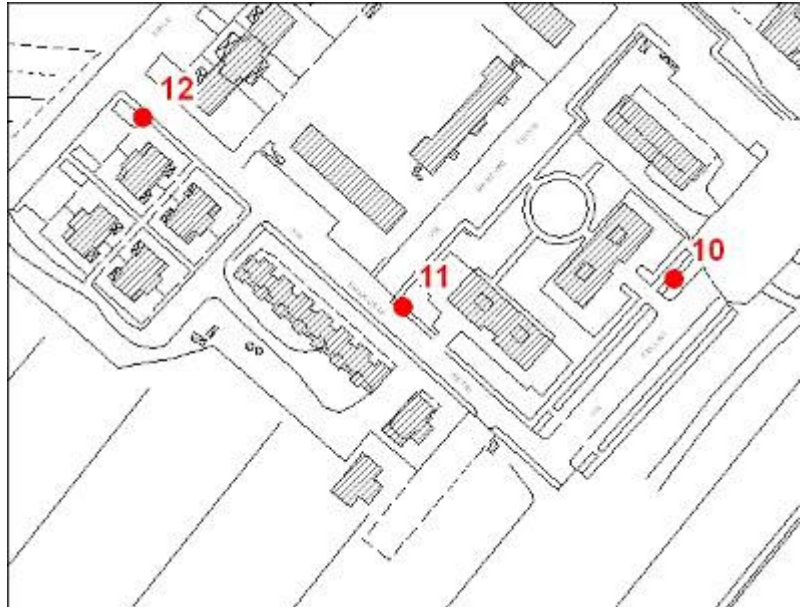
### Idrante Soprasuolo – VENTURINA TERME – zona residenziale Aeroporto

<b>CODICE id:</b>	<b>10</b>	<b>FUNZIONANTE: SI – PRESSIONE OTTIMA</b>
<b>DIAMETRO:</b>	IDRANTE FUORI TERRA UNI70	
<b>COORDINATE GPS:</b>	43.024089, 10.595622	
<b>UBICAZIONE:</b>	Venturina Terme – Via Fellini 56	
<b>NOTE:</b>	verificato VVFF 18/04/2017	



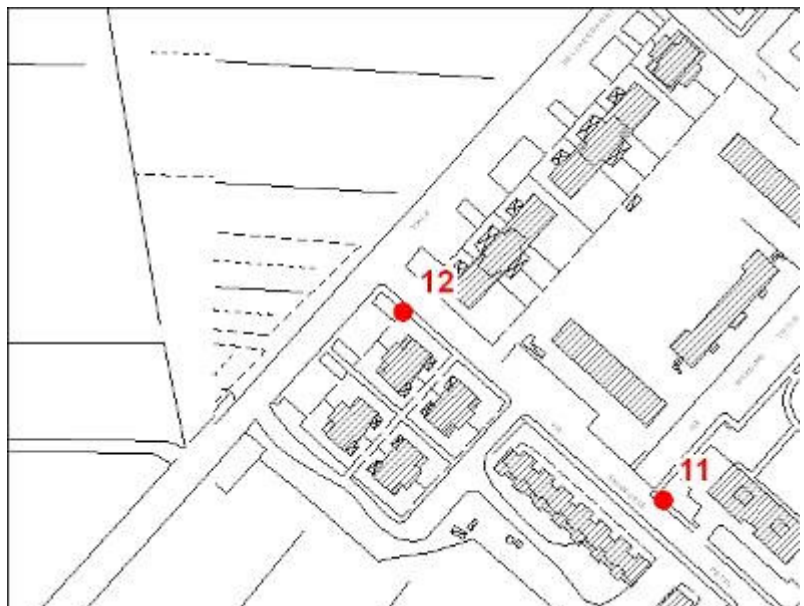
### Idrante Soprassuolo – VENTURINA TERME Fiera – zona residenziale Aeroporto

<b>CODICE id:</b>	<b>11</b>	<b>FUNZIONANTE: SI – PRESSIONE OTTIMA</b>
<b>DIAMETRO:</b>	IDRANTE FUORI TERRA UNI70	
<b>COORDINATE GPS:</b>	43.024041, 10.594559	
<b>UBICAZIONE:</b>	Venturina Terme – Via Petri – via Troisi	
<b>NOTE:</b>	verificato VVFF 18/04/2017	



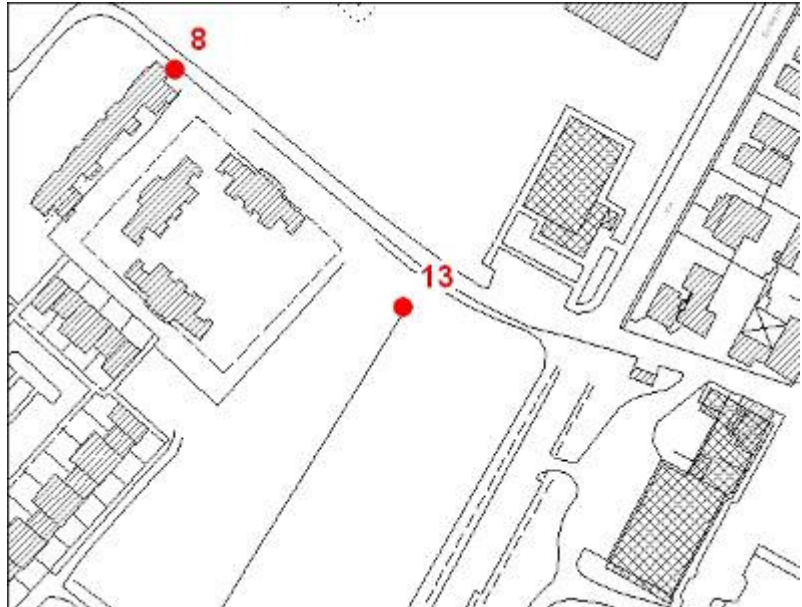
### Idrante Soprassuolo – VENTURINA TERME – zona residenziale Aeroporto

<b>CODICE id:</b>	<b>12</b>	<b>FUNZIONANTE: SI – PRESSIONE OTTIMA</b>
<b>DIAMETRO:</b>	IDRANTE FUORI TERRA UNI70	
<b>COORDINATE GPS:</b>	43.024642, 10.593491	
<b>UBICAZIONE:</b>	Venturina Terme – Via Petri – Viale dell'Aeroporto	
<b>NOTE:</b>	verificato VVFF 18/04/2017	



### Idrante Soprasuolo – VENTURINA TERME – zona residenziale Aeroporto

<b>CODICE id:</b>	<b>13</b>	<b>FUNZIONANTE: SI – PRESSIONE OTTIMA</b>
<b>DIAMETRO:</b>	IDRANTE FUORI TERRA UNI70	
<b>COORDINATE GPS:</b>	43.025277, 10.599153	
<b>UBICAZIONE:</b>	Venturina Terme – Via A. De Curtis – Via A. Magnani	
<b>NOTE:</b>	verificato VVFF 18/04/2017	



### Idrante Soprasuolo – VENTURINA TERME Via Dante Alighieri

<b>CODICE id:</b>	<b>14</b>	<b>FUNZIONANTE: NO</b>
<b>DIAMETRO:</b>	IDRANTE FUORI TERRA UNI70	
<b>COORDINATE GPS:</b>	43.029463, 10.601639	
<b>UBICAZIONE:</b>	Venturina Terme – Piazza del Popolo – Via Dante Alighieri	
<b>NOTE:</b>	verificato VVFF 15/05/2017	

