








Sindaco  
Rossana Soffritti

Dirigente  
Arch. Alessandro Grassi  
Responsabile  
Arch. Annalisa Giorgetti  
Elaborazione  
cartografica  
Geom. Valerio Buonaccorsi

FEBBRAIO 2016

-  I.1 - Pericolosità idraulica bassa
-  I.2 - Pericolosità idraulica media
-  I.3 - Pericolosità idraulica elevata (per criteri morfologici)
-  I.3 - Pericolosità idraulica elevata (a seguito di studi idrologici-idraulici)
-  I.4 - Pericolosità idraulica molto elevata (a seguito di studi idrologici-idraulici)
-  Aree soggette ad inondazione per eventi Tr20
-  Reticolo significativo del P.A.I.

