

Sindaco
Rossana Soffritti

Elaborato n° C8.4a
allegato al vigente Regolamento Urbanistico, approvato con delibera di
C.C. n.54 del 20.06.2011 e pubblicato sul B.U.R.T. n.34 del 24.08.2011

Dirigente
Arch. Alessandro Grassi
Responsabile
Arch. Annalisa Giorgetti
Elaborazione
cartografica
Geom. Valerio Buonaccorsi








FEBBRAIO 2016

Tavola

Pericolosità Idraulica

T2.1a

scala 1:10.000

-  I.1 - Pericolosità idraulica bassa
-  I.2 - Pericolosità idraulica media
-  I.3 - Pericolosità idraulica elevata (per criteri morfologici)
-  I.3 - Pericolosità idraulica elevata (a seguito di studi idrologici-idraulici)
-  I.4 - Pericolosità idraulica molto elevata (a seguito di studi idrologici-idraulici)
-  Aree soggette ad inondazione per eventi Tr20
-  Reticolo significativo del P.A.I.

