

Sindaco
Rossana Soffritti

Dirigente
Arch. Alessandro Grazi
Responsabile
Arch. Annalisa Giorgetti
Elaborazione
cartografica
Geom. Valerio Buonaccorsi

FEBBRAIO 2016







Tavola

Aree Naturali Protette ed Aree Boscate

T1.3

scala 1:15.000



Aree naturali

-  Sito d'importanza regionale S.I.R.
-  Parco pubblico territoriale di Monte Calvi e Monte Valerio
-  Aree contigue al Parco Interprovinciale di Montioni
-  Area naturale protetta di interesse locale A.N.P.I.L.
-  Area boscata ai sensi della L.R. 39/2000 e del R. 48/2003
(fonte dati: R.U. - Piano Paesaggistico Regionale)
-  Reticolo idrografico ai sensi del D.Lgs 152/2006
(fonte dati: Regione Toscana)

Rete stradale principale

-  Strada Statale
-  Strada Regionale
-  Strada Provinciale
-  Strada Comunale
-  Strada Vicinale di uso pubblico

Limiti amministrativi

-  Perimetro dei centri abitati
(ai sensi del Codice della Strada)
-  Confine comunale

