

piano strutturale intercomunale

Variante Generale al Piano Strutturale d'Area

Piombino

**perimetro e principali elementi
del territorio urbanizzato**

redatta a seguito della conferenza paesaggistica

<p>UFFICIO DI PIANO Governo politico Sindaco Comune di Piombino Francesco Ferrari Assessore con deleghe all'urbanistica Giuliano Parodi Sindaco Comune di Campiglia M.ma Alberia Ticcasi</p>	<p>PROGETTO URBANISTICO Riccardo Luca Breschi - coordinatore Roberto Farina Andrea Girali Antonio Costantini Diego Pellattiero Luca Agostini</p>
<p>Coordinamento tecnico Responsabile Ufficio di Piano Salvatore Sasso Responsabile del Procedimento Annalisa Giorgetti Responsabile coordinamento VAS Laura Pescici</p>	<p>STUDI GEOLOGICI Massimo Farini STUDI IDROLOGICO-IDRAULICI Tiziano Staiano STUDI AGRONOMICI Gian Luca Galli Andrea Fedè STUDI AMBIENTALI Maurizio Bacci Stefano Carri</p>
<p>Collaboratori Marianosara Mezzagora Mario Ferrari Valerio Buonaccorsi</p>	<p>ASPECTI SOCIOECONOMICI Claudio Salvucci Daniele Mirani ASPECTI GIURIDICI Giuseppe Moraca VAS E VALUTAZIONE DI INCIDENZA Mariagrazia Equitè Andrea Lucioni</p>
<p>GARANTE DELL'INFORMAZIONE E DELLA PARTECIPAZIONE Paola Menegatti</p>	

P.03p2
1:5.000








Stazione di
Popolonia



Popolonia



Legenda

-  perimetro del territorio urbanizzato
-  ambito del porto di Piombino
-  comparto della grande industria
-  aree a verde di protezione e connessione ambientale
-  piani attuativi pubblici approvati o privati convenzionati
-  aree interne al territorio urbanizzato funzionali alle strategie del comma 4 art.4 LR 65/2014
-  sistemazione paesaggistica dei margini urbani

