

# piano strutturale intercomunale

Varianze Generali al Piano Strutturale d'Area

## quadro conoscitivo carta delle criticità ambientali

modificata a seguito dell'esame delle osservazioni

UFFICIO DI PIANO  
Coordinamento politico  
Sindaco Comune di Piombino  
Francesco Ferrari  
Assessore con deleghe all'urbanistica  
Giuliano Pandi  
Sindaco Comune di Campiglia M.ma  
Alberta Ticcanti

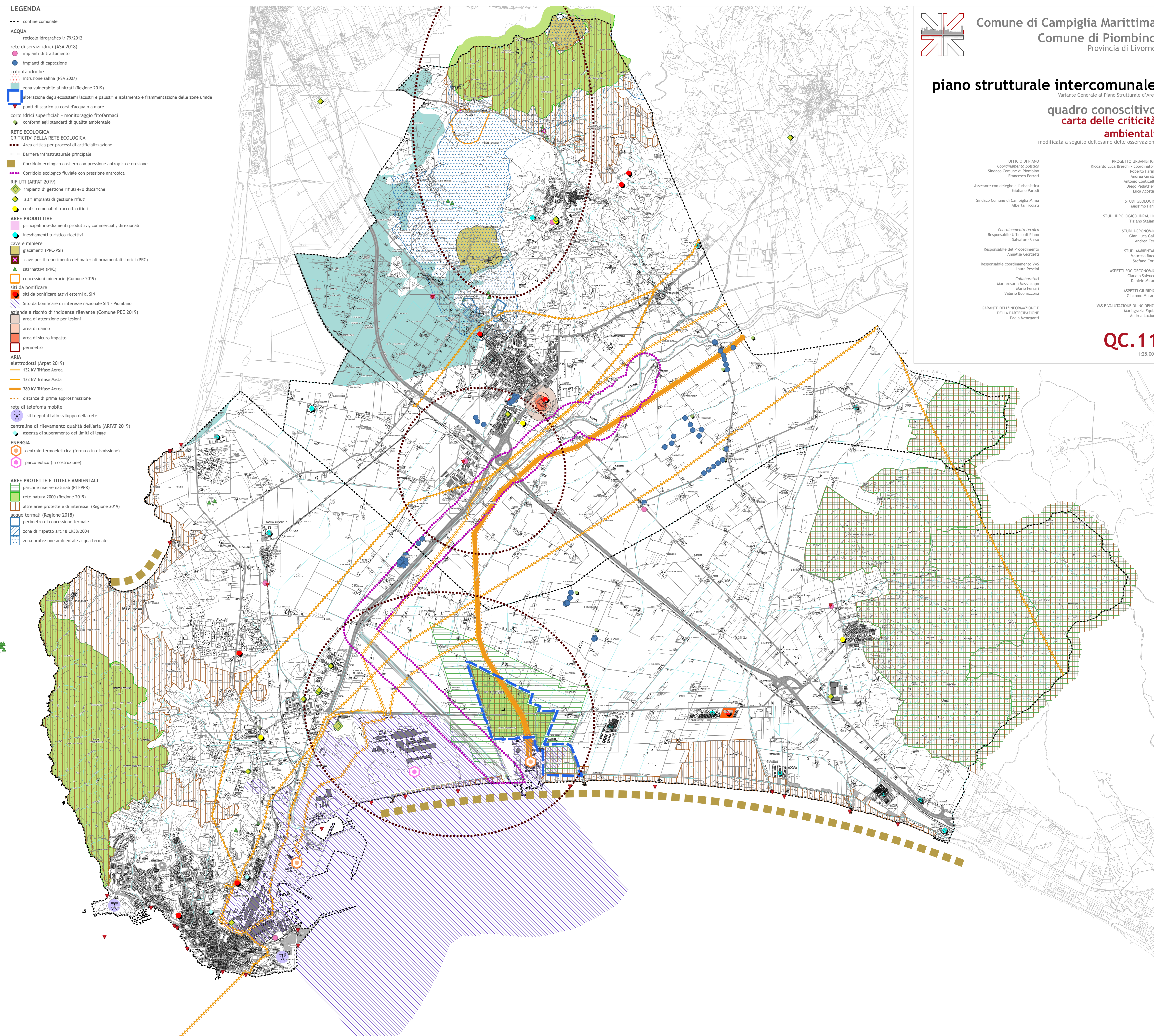
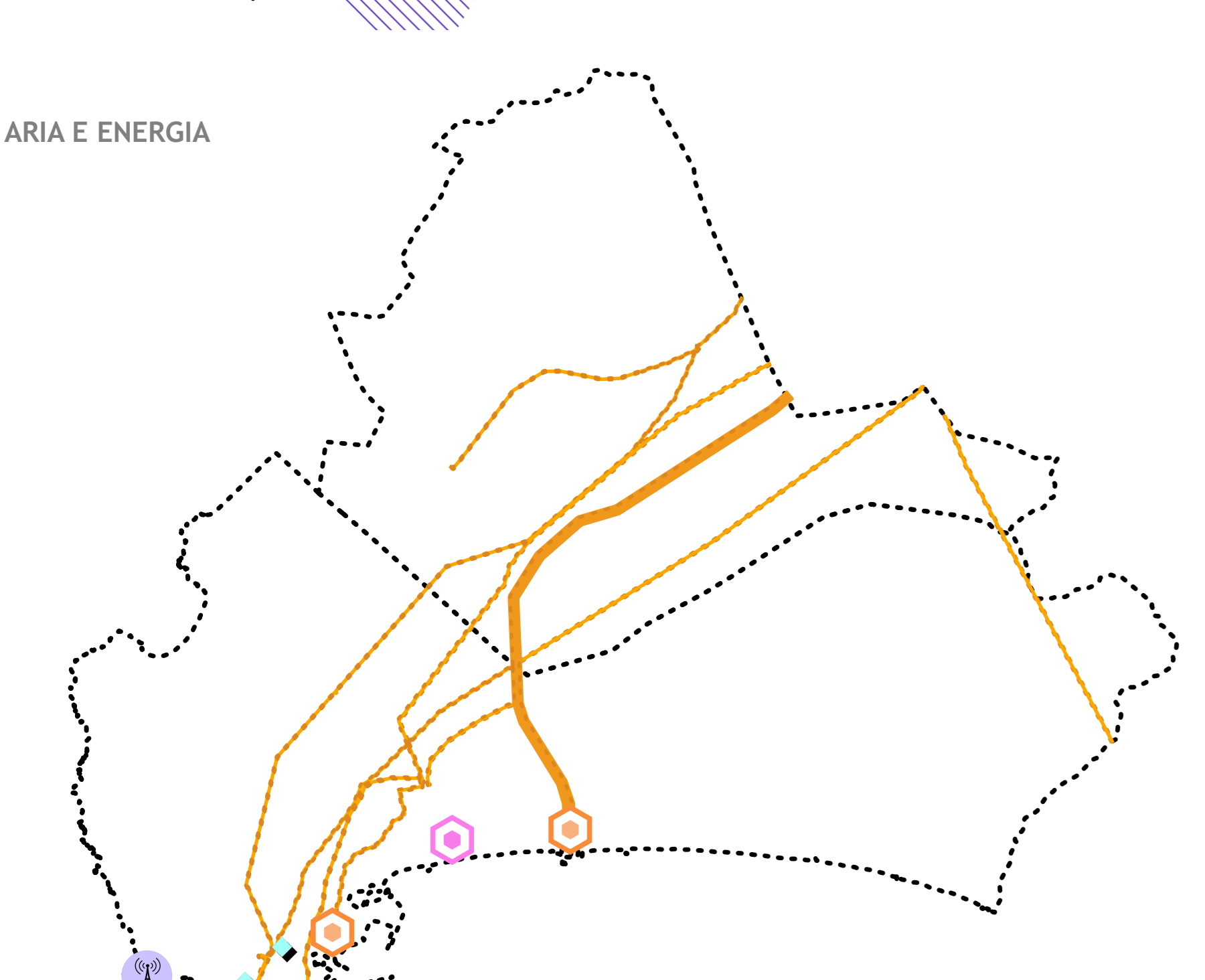
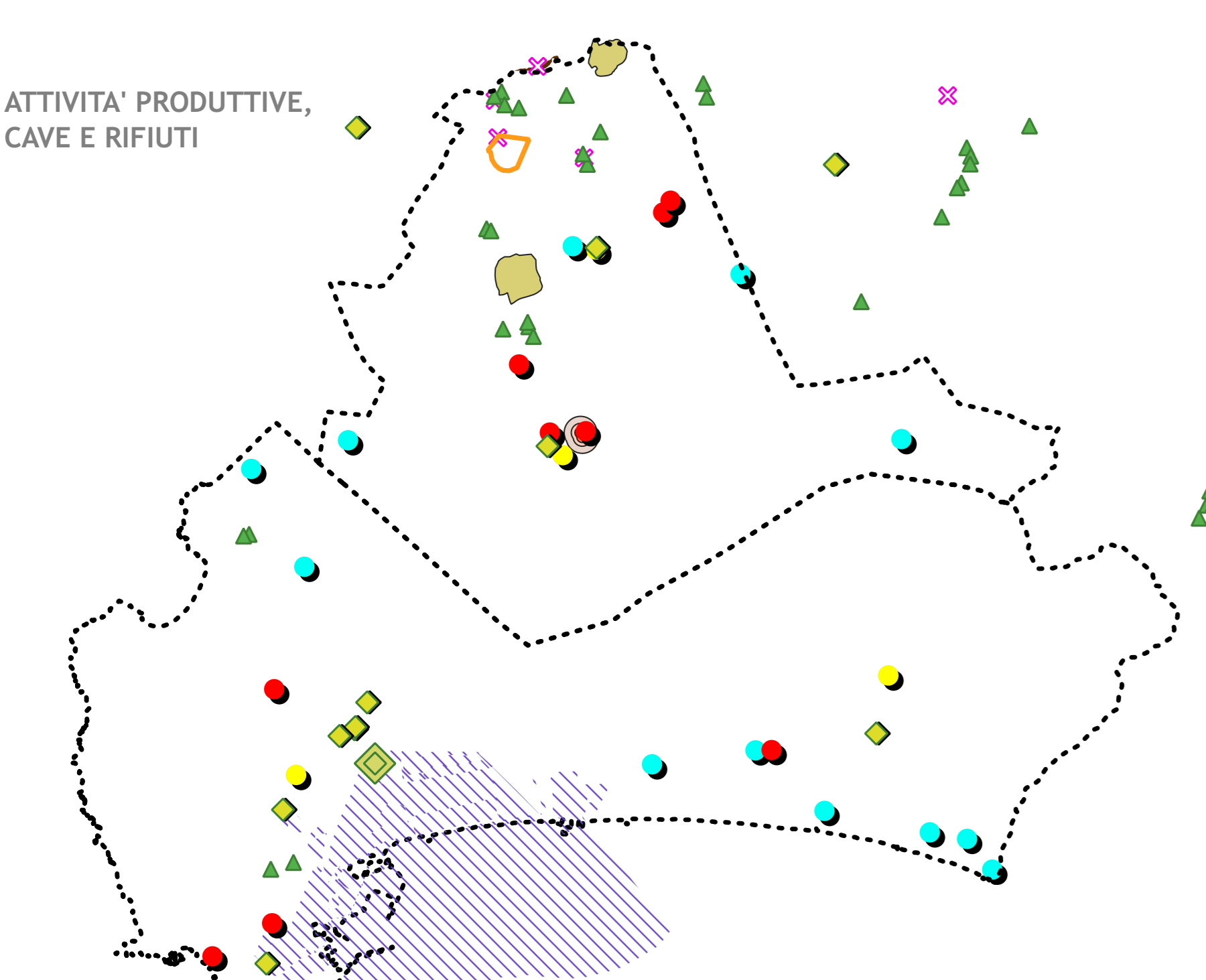
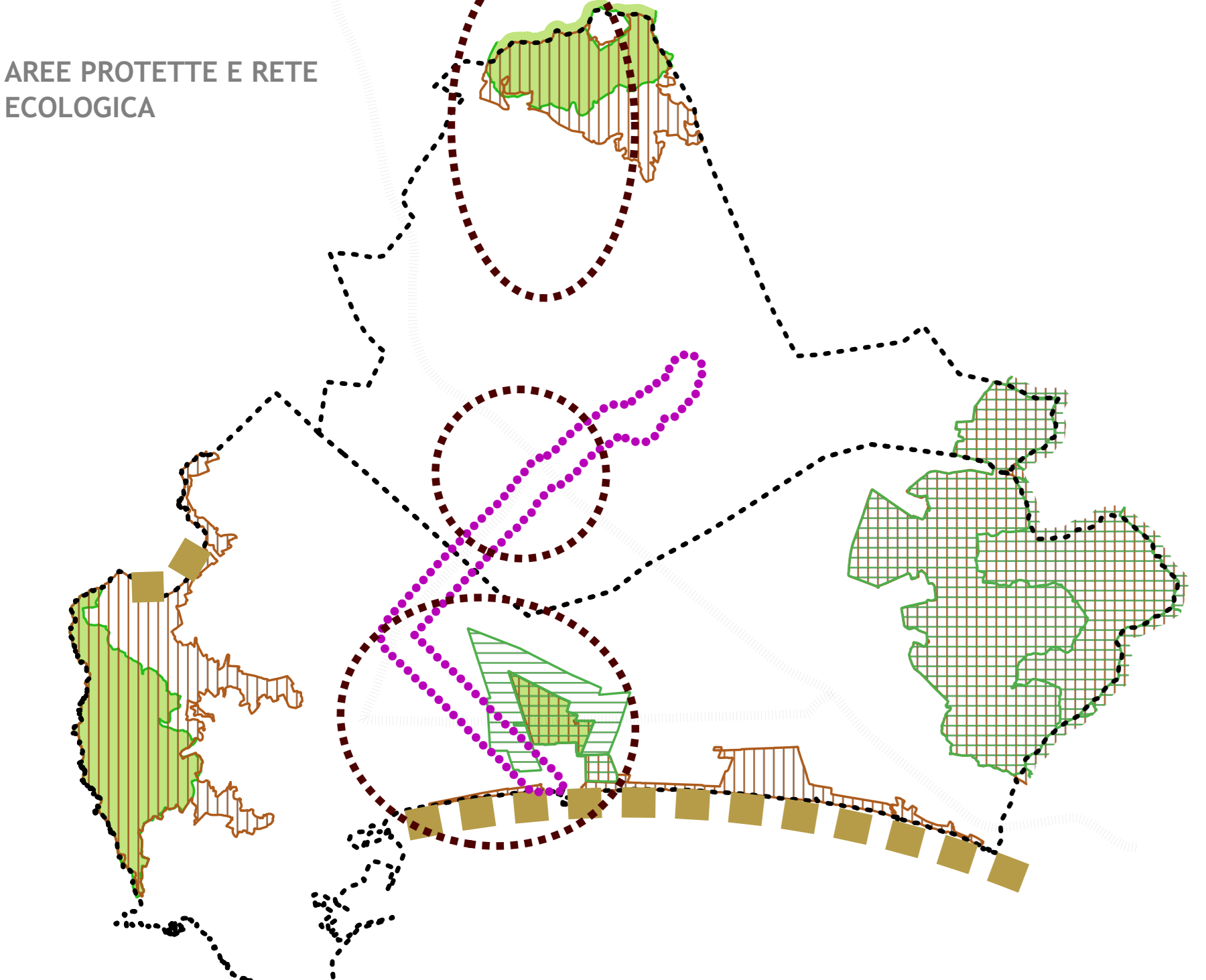
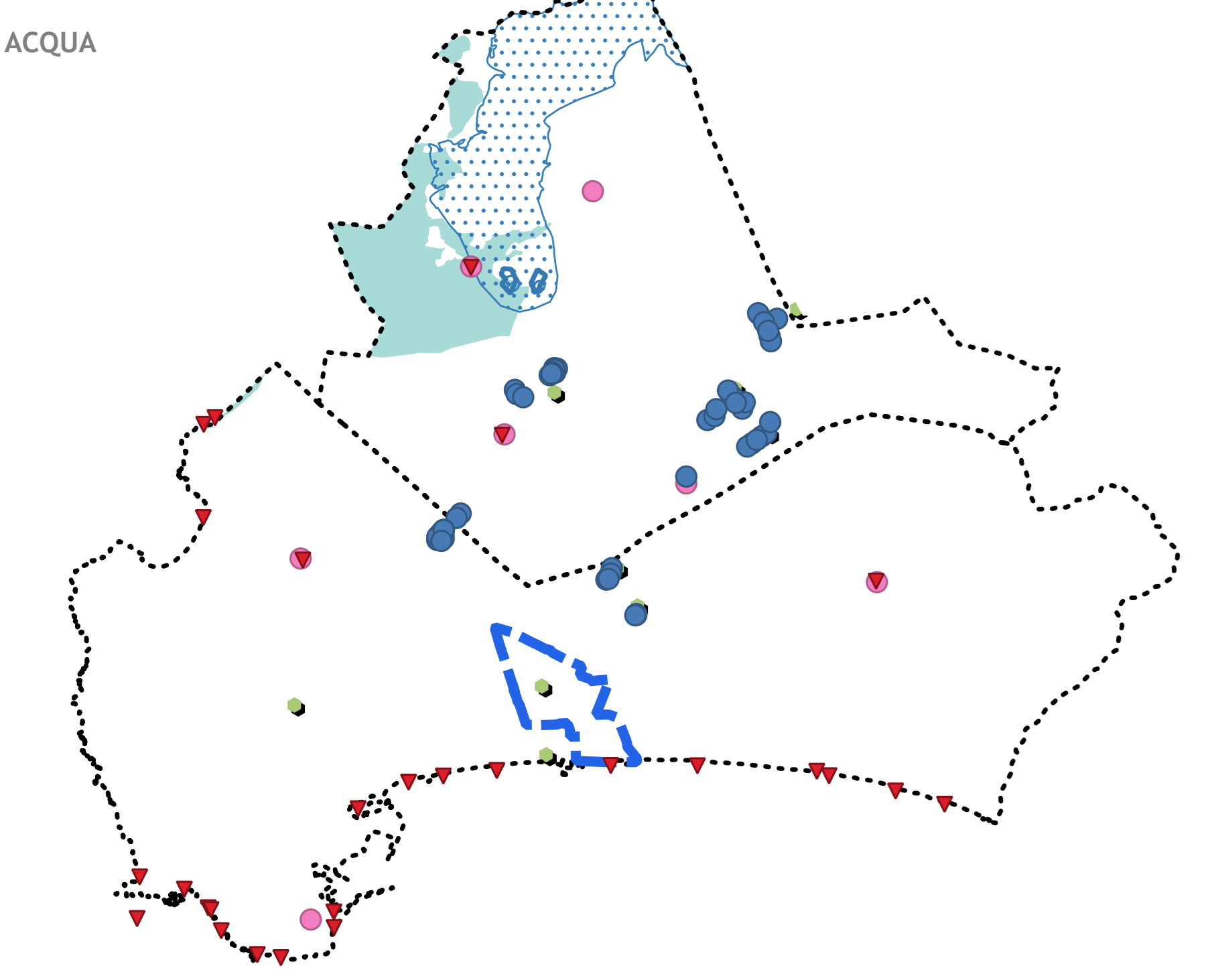
UFFICIO DI PIANO  
Coordinamento politico  
Sindaco Comune di Piombino  
Francesco Ferrari  
Assessore con deleghe all'urbanistica  
Giuliano Pandi  
Sindaco Comune di Campiglia M.ma  
Alberta Ticcanti

UFFICIO DI PIANO  
Coordinamento politico  
Sindaco Comune di Piombino  
Francesco Ferrari  
Assessore con deleghe all'urbanistica  
Giuliano Pandi  
Sindaco Comune di Campiglia M.ma  
Alberta Ticcanti

UFFICIO DI PIANO  
Coordinamento politico  
Sindaco Comune di Piombino  
Francesco Ferrari  
Assessore con deleghe all'urbanistica  
Giuliano Pandi  
Sindaco Comune di Campiglia M.ma  
Alberta Ticcanti

**QC.11**  
1:25.000

- LEGENDA**
- confine comunale
  - ACQUA**
    - reticolo idrografico Ir 79/2012
    - rete di servizi idrici (ASA 2018)
    - Impianti di trattamento
    - Impianti di captazione
    - criticità idriche
      - Intrusione salina (PSA 2007)
      - zona vulnerabile ai nitrati (Regione 2019)
      - alterazione degli ecosistemi lacustri e palustri e frammentazione delle zone umide
      - punti di scarico su corsi d'acqua o a mare
      - corpi idrici superficiali - monitoraggio fitofarmaci
      - conformi agli standard di qualità ambientale
  - RETE ECOLOGICA**
    - CRITICITÀ DELLA RETE ECOLOGICA
      - Area critica per processi di artificializzazione
      - Barriera infrastrutturale principale
      - Corridoio ecologico costiero con pressione antropica e erosione
      - Corridoio ecologico fluviale con pressione antropica
  - RIFIUTI (ARBAT 2019)**
    - Impianti di gestione rifiuti e/o discariche
    - altri impianti di gestione rifiuti
    - centri comunali di raccolta rifiuti
  - AREE PRODUTTIVE**
    - principali insediamenti produttivi, commerciali, direzionali
    - insediamenti turistico-ricettivi
    - cave e miniere
      - giacimenti (PRC-PSI)
      - cave per il reperimento dei materiali ornamentali storici (PRC)
      - siti inattivi (PRC)
    - concessioni minerarie (Comune 2019)
    - siti da bonificare
      - siti da bonificare attivi esterni al SIN
      - Sito da bonificare di interesse nazionale SIN - Piombino
      - aziende a rischio di incidente rilevante (Comune PEE 2019)
      - area di attenzione per lesioni
      - area di danno
      - area di sicuro impatto
      - perimetro
  - ARIA**
    - elettrodotti (Arpat 2019)
      - 132 kV Tiffase Aerea
      - 132 kV Tiffase Mista
      - 380 kV Tiffase Aerea
      - distanze di prima approssimazione
    - rete di telefonia mobile
      - siti deputati allo sviluppo della rete
      - centraline di rilevamento qualità dell'aria (ARPAT 2019)
      - assenza di superamento dei limiti di legge
  - ENERGIA**
    - centrale termoelettrica (ferma o in dismissione)
    - parco eolico (in costruzione)
  - AREE PROTETTE E TUTELE AMBIENTALI**
    - parchi e riserve naturali (PIT-PPR)
    - rete natura 2000 (Regione 2019)
    - altre aree protette e di interesse (Regione 2019)
    - acque termali (Regione 2018)
      - perimetro di concessione termale
      - zona di rispetto art.18 LR38/2004
      - zona protezione ambientale acqua termale



PROGETTO URBANISTICO  
Riccardo Luca Brenci - coordinatore  
Roberto Farina  
Andrea Girardi  
Antonio Corticelli  
Diego Pelattiero  
Luca Agostini

STUDI GEOLOGICI  
Massimo Fariti

STUDI IDROLOGICO-IDRAULICI  
Tiziano Staleno

STUDI AGRONOMICI  
Gian Luca Galli  
Andrea Fedi

STUDI AMBIENTALI  
Maurizio Bacci  
Stefano Corsi

ASPETTI SOCIOECONOMICI  
Claudio Salvatici  
Daniele Mirani

ASPETTI GIURIDICI  
Giacomo Muraca

VAS E VALUTAZIONE DI INCIDENZA  
Manragata Equit  
Andrea Luciani

Coordinamento tecnico  
Responsabile Ufficio di Piano  
Salvatore Sasso  
Responsabile del Procedimento  
Annalisa Giorgetti  
Responsabile coordinamento VAS  
Laura Pesenti  
Collaboratori  
Marianosara Mezzacapa  
Mario Ferrari  
Valerio Buonaccorsi

GARANTE DELL'INFORMAZIONE E  
DELLA PARTECIPAZIONE  
Paola Menegatti