

piano strutturale intercomunale

Variante Generale di Piano Strutturale d'Area

indagini idrologico - idrauliche

modello idraulico - planimetria quadro 3

UFFICIO DI PIANO
Coordinamento politico
Sindaco Comune di Piombino
Francesco Ferrari
Assessore con deleghe all'Urbanistica
Gianluigi Palombi
Sindaco Comune di Campiglia M.ma
Alberta Ticiatti

PROGETTO URBANISTICO
Riccardo Luca Breschi - coordinatore
Roberto Farina
Andrea Girati
Antonio Costantini
Diego Pelattiero
Luca Agostini

STUDI GEOLOGICI
Massimo Fanfi

STUDI IDROLOGICI-IDRAULICI
Tiziano Salzano

Coordinamento tecnico
Responsabile Ufficio di Piano
Salvatore Sasso

STUDI AGRONOMICI
Gian Luca Galli
Andrea Fedi

Responsabile del Procedimento
Annalisa Giorgetti
Responsabile coordinamento VAS
Laura Pescini

STUDI AMBIENTALI
Marzio Bacci
Stefano Corti

Collaboratori
Marioraria Mezzacapa
Mano Ferrari
Valerio Buonaccorsi

ASPETTI SOCIOECONOMICI
Claudio Salvucci
Daniele Mirani

ASPETTI GIURIDICI
Giacomo Muraca

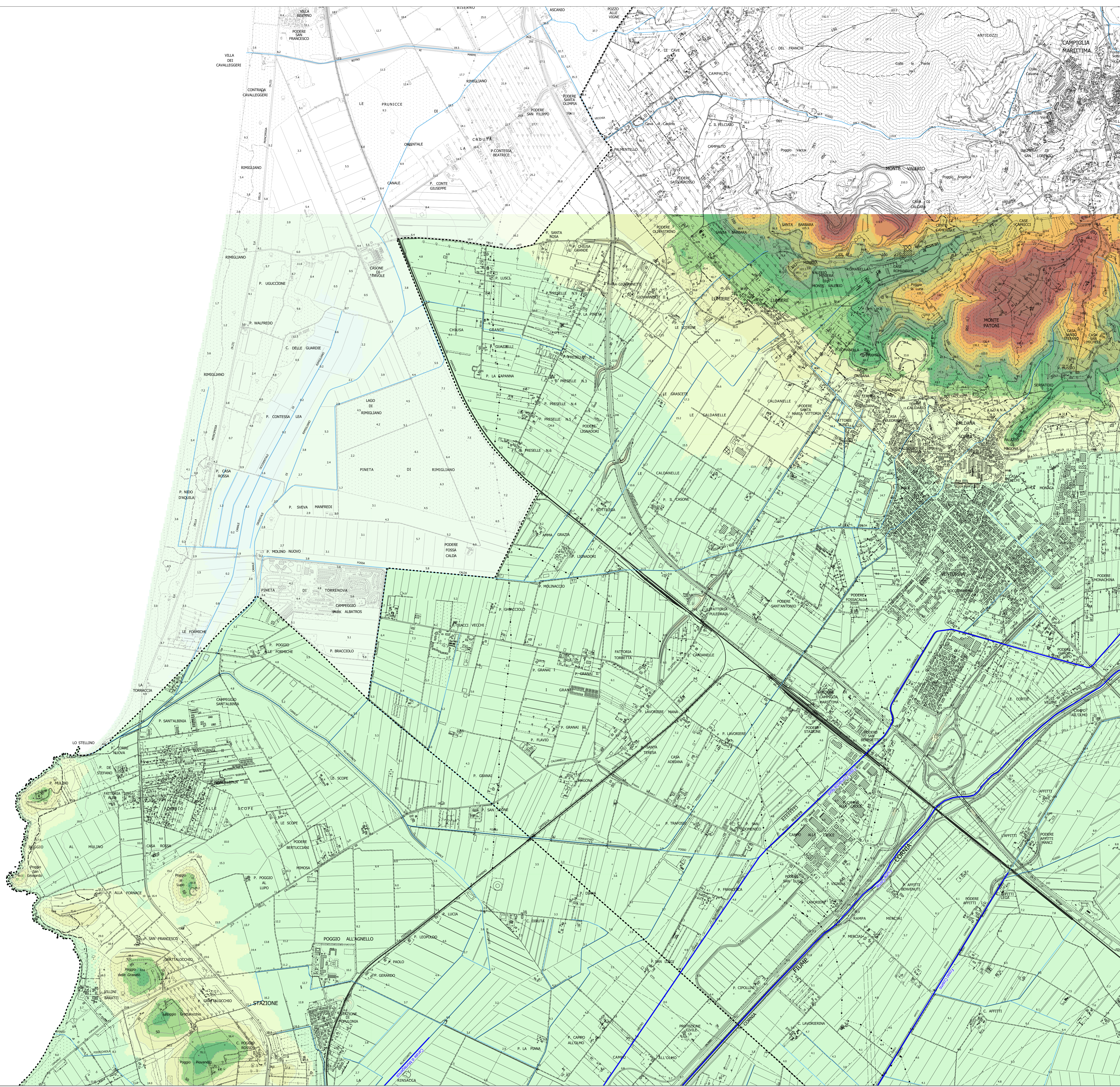
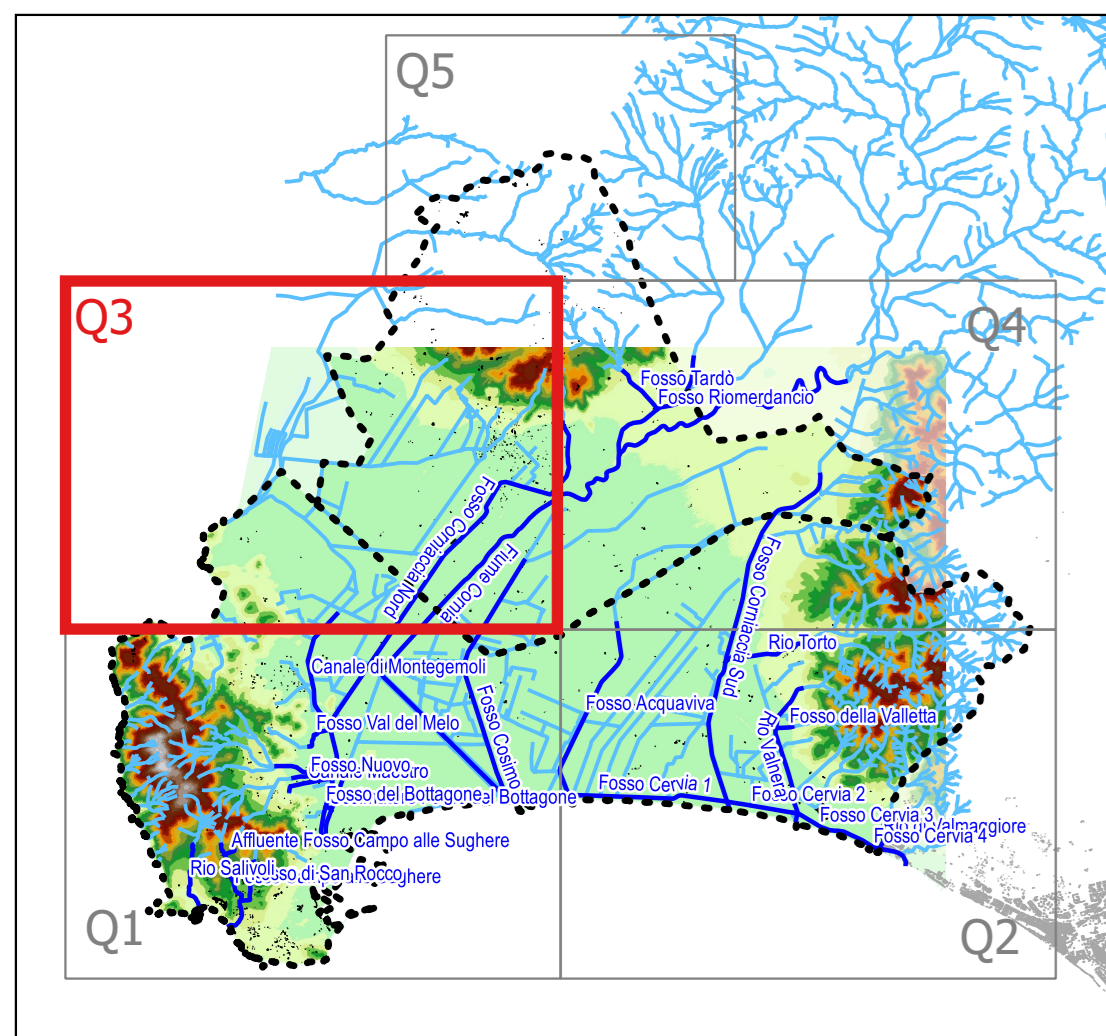
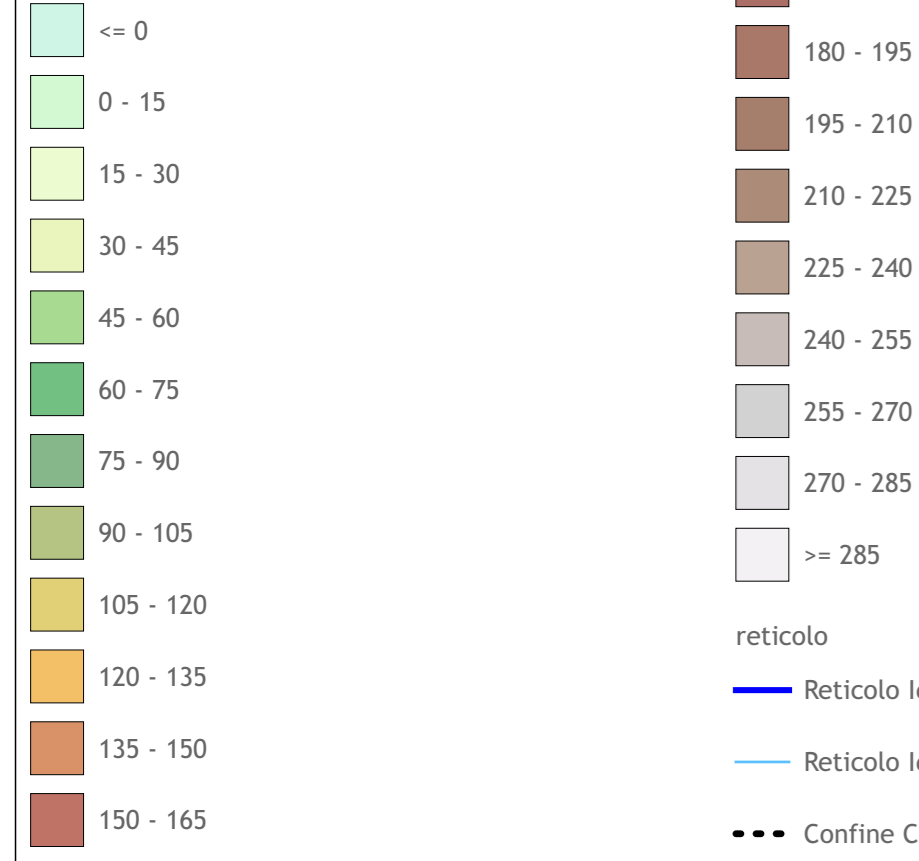
VAS E VALUTAZIONE DI INCIDENZA
Margherita Equizi
Andrea Luciani

1.02.3

1:10.000

LEGENDA

Modello Digitale del Terreno [m s.l.m.]



MARE TIRRENO
PUNTA DELLE PSANACCE
GOLFO DI BARATTI