Comune di Campiglia Marittima
Comune di Piombino
Provincia di Livorno

piano strutturale intercomunale
Variante Generale al Piano Strutturale d'Area

indagini geologiche
CARTA DELLE DINAMICHE COSTIERE

UFFICIO DI PIANO
Coordinamento politico
Sindaco Comune di Piombino
Francesco Ferrari

Assessore con deleghe all'urbanistica
Gianluigi Palombi (fino al 24/11/2021)
Giuliano Parodi (dal 24/11/2021)

Sindaco Comune di Campiglia M.ma
Alberta Ticciati

Coordinamento tecnico
Responsabile Ufficio di Piano
Salvatore Sasso

Responsabile del Procedimento
Annalisa Giorgetti

Responsabile coordinamento VAS
Laura Pescini

Collaboratori
Mariarosaria Mezzacapo
Mario Ferrari
Valerio Buonaccorsi

GARANTE DELL'INFORMAZIONE E DELLA PARTECIPAZIONE
Paola Meneganti

PROGETTO URBANISTICO
Riccardo Luca Breschi - coordinatore
Roberto Farina
Andrea Giraldi
Antonio Conticello
Diego Pellattiero
Luca Agostini

STUDI GEOLOGICI
Massimo Fanti

STUDI IDROLOGICO-IDRAULICI
Tiziano Staiano

STUDI AGRONOMICI
Gian Luca Galli
Andrea Fedi

STUDI AMBIENTALI
Maurizio Bacci
Stefano Corsi

ASPETTI SOCIOECONOMICI
Claudio Salvucci
Daniele Mirani

ASPETTI GIURIDICI
Giacomo Muraca

VAS E VALUTAZIONE DI INCIDENZA
Mariagrazia Equizi
Andrea Lucioni

G.04c
1:10.000

Tavola modificata a seguito dell'accoglimento osservazioni/contributi

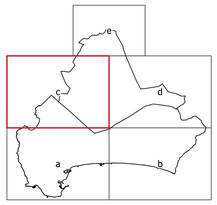

LEGENDA

- confine comunale
- ctr 10k
- edifici
- oggetti cartografici

Area demanale marittima
- demanio marittimo

Depositi Superficiali
- dune
- spiagge

Linee di costa
- 1938
- 1976
- 2000
- 2004
- 7/2013
- post-evento 10/2018

Pericolosità PAI
- P2
- P3a
- P4

Frane
- Attive
- Quiescenti
- Stabilizzate
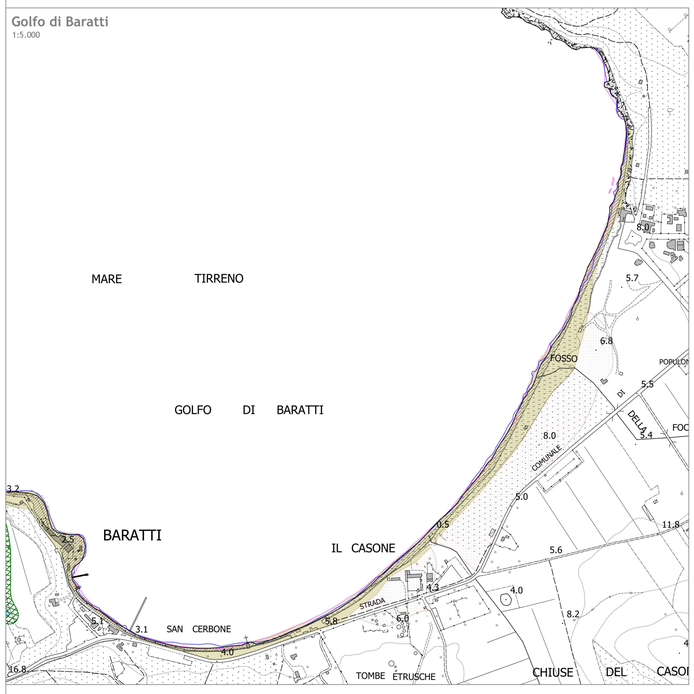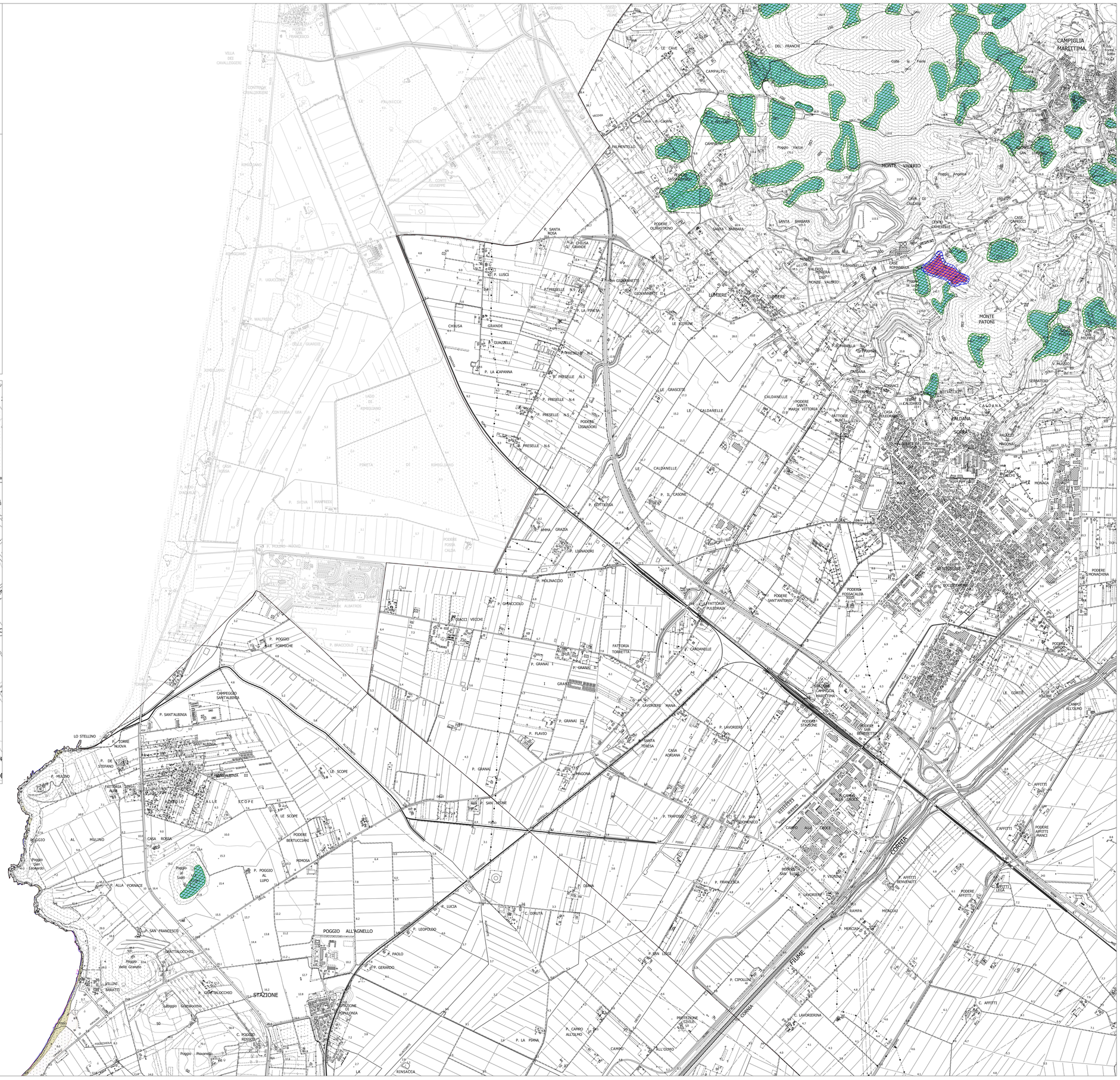
Golfo di Baratti
1:5.000