

piano strutturale intercomunale

Varianze Generali al Piano Strutturale d'Area

quadro conoscitivo carta delle attività produttive, commerciali e turistico ricettive

UFFICIO DI PIANO
Coordinamento politico
Sindaco Comune di Piombino
Francesco Ferrari
Assessore con deleghe all'urbanistica
Gianluigi Palombi
Sindaco Comune di Campiglia M.ma
Alberta Ticcianti

PROGETTO URBANISTICO
Riccardo Luca Breccia - coordinatore
Roberto Farina
Andrea Giraldi
Antonio Conticello
Diego Pellettiero
Luca Agostini

STUDI GEOLOGICI
Massimo Fariti

STUDI IDROLOGICO-IDRAULICI
Tiziano Stalano

STUDI AGRONOMICI
Gian Luca Galli
Andrea Fedi

STUDI AMBIENTALI
Maurizio Bacci
Stefano Conti

ASPETTI SOCIOECONOMICI
Claudio Salvucci
Daniele Mirani

ASPETTI GIURIDICI
Giacomo Muraca

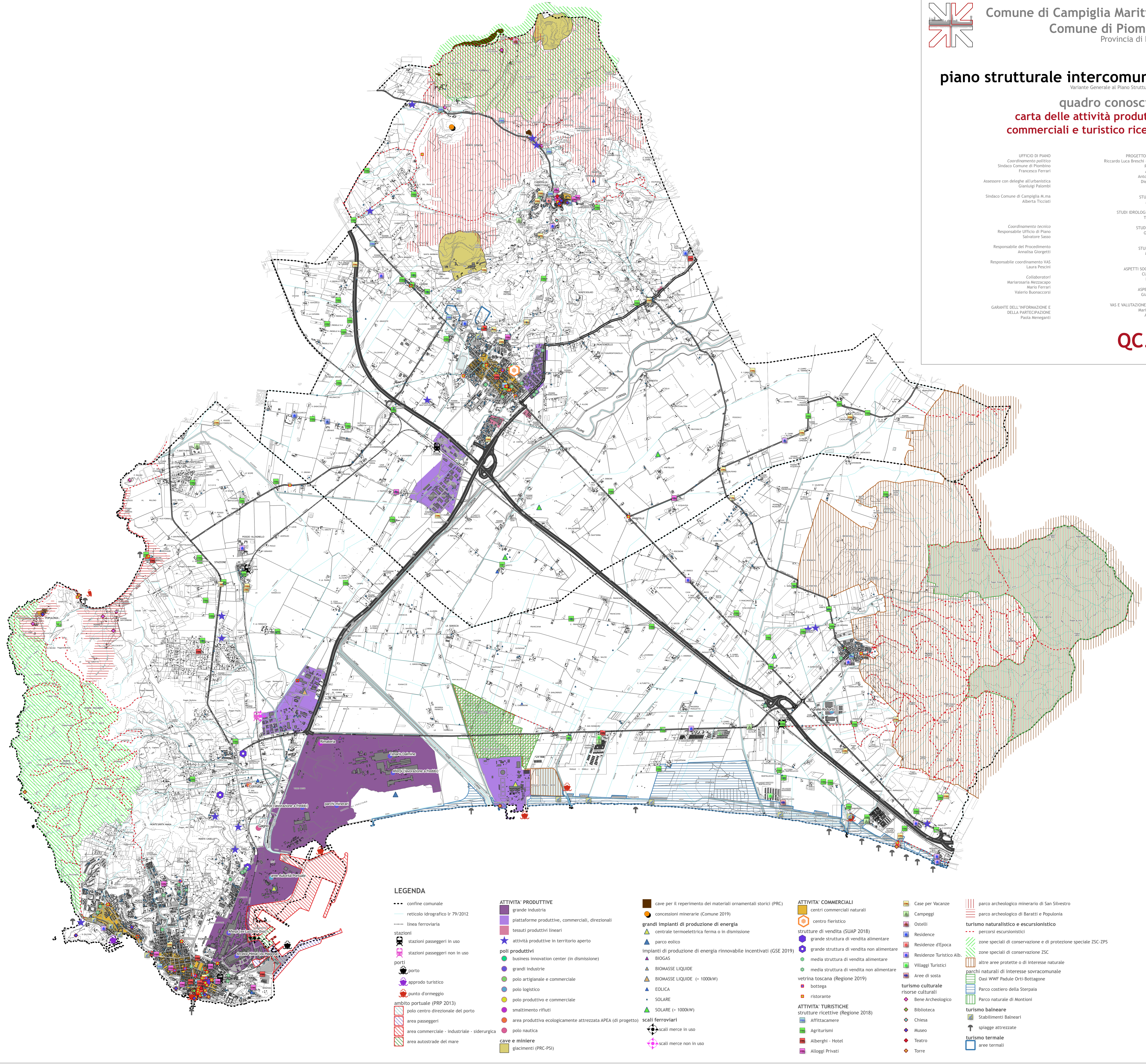
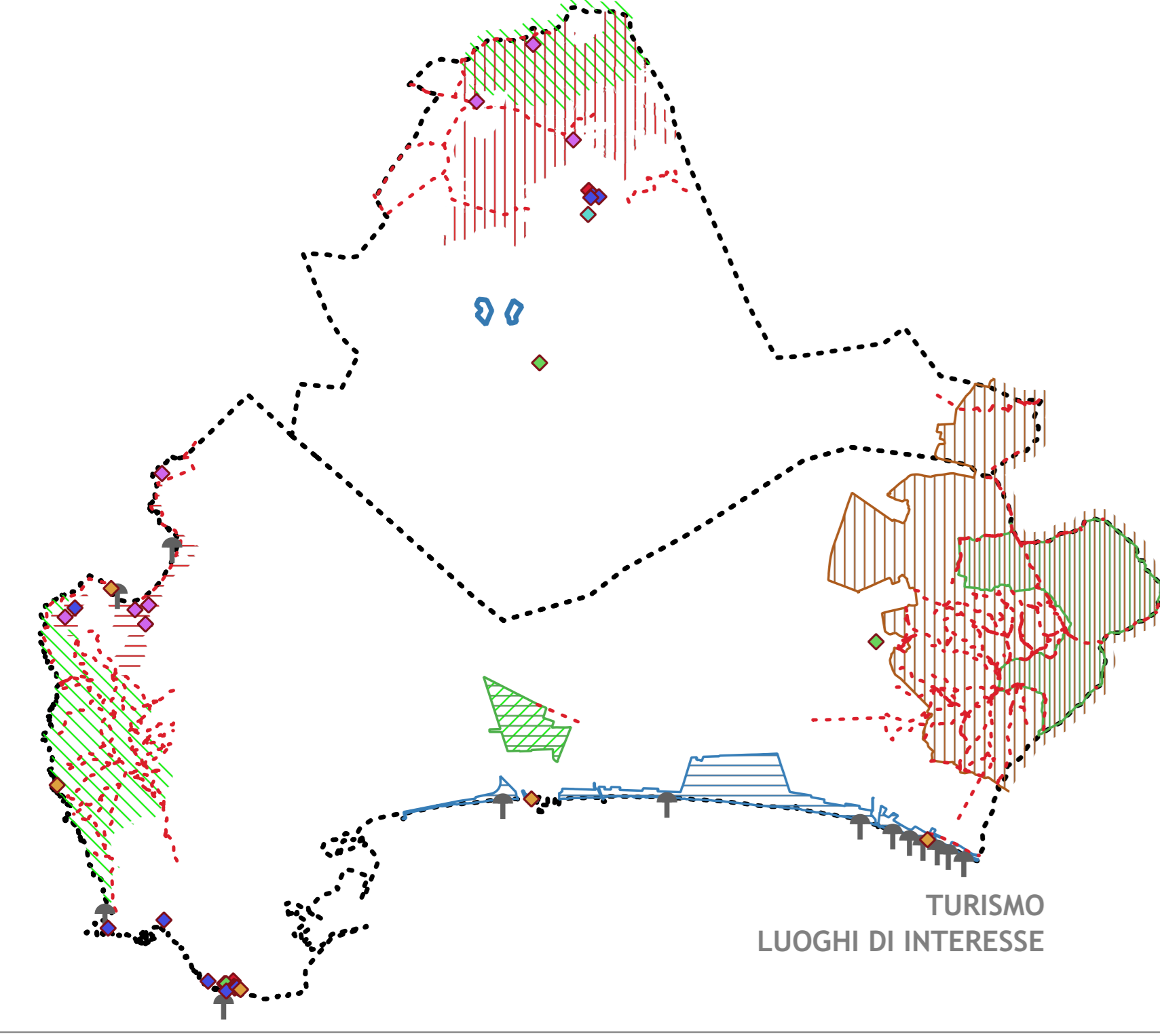
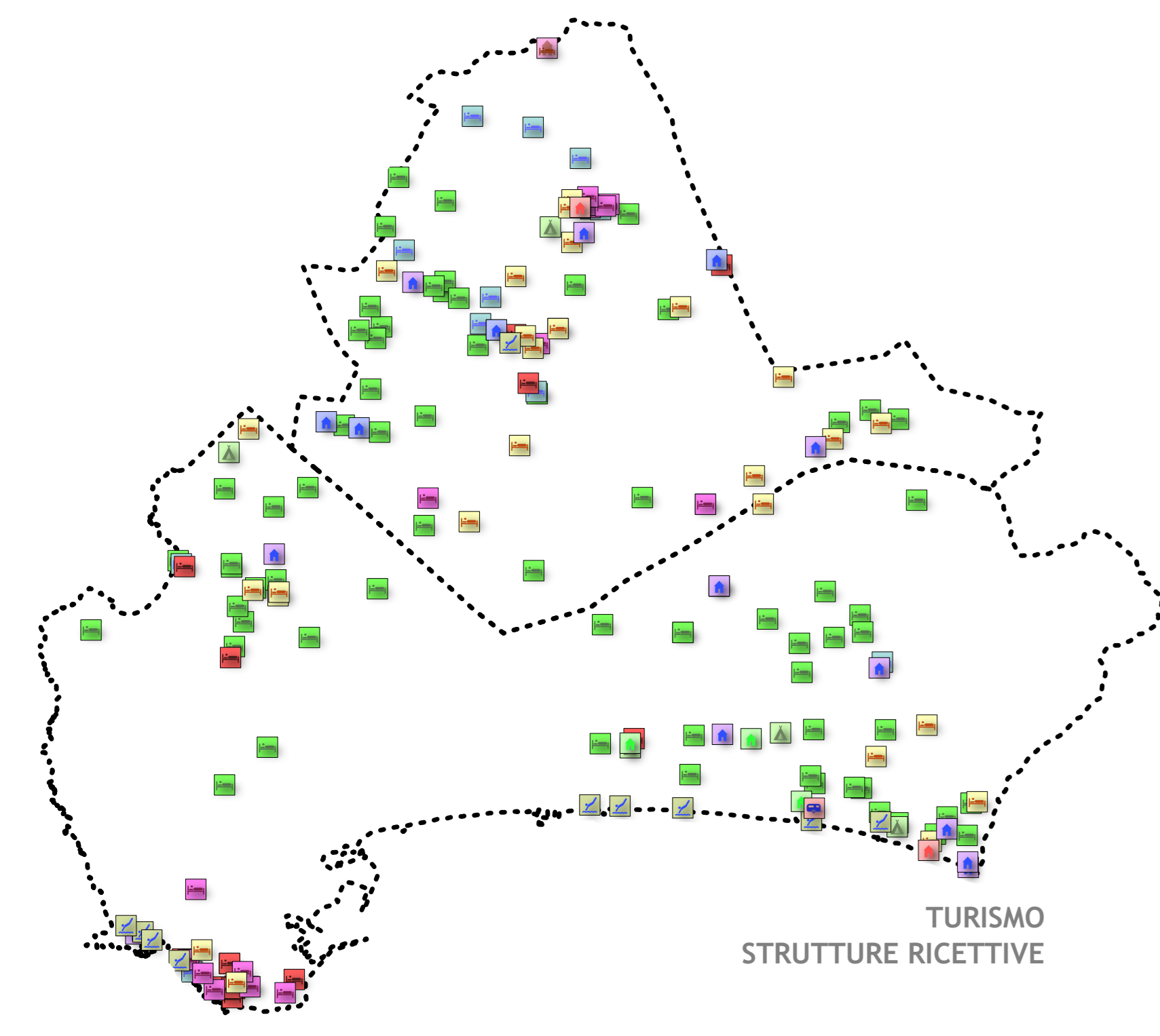
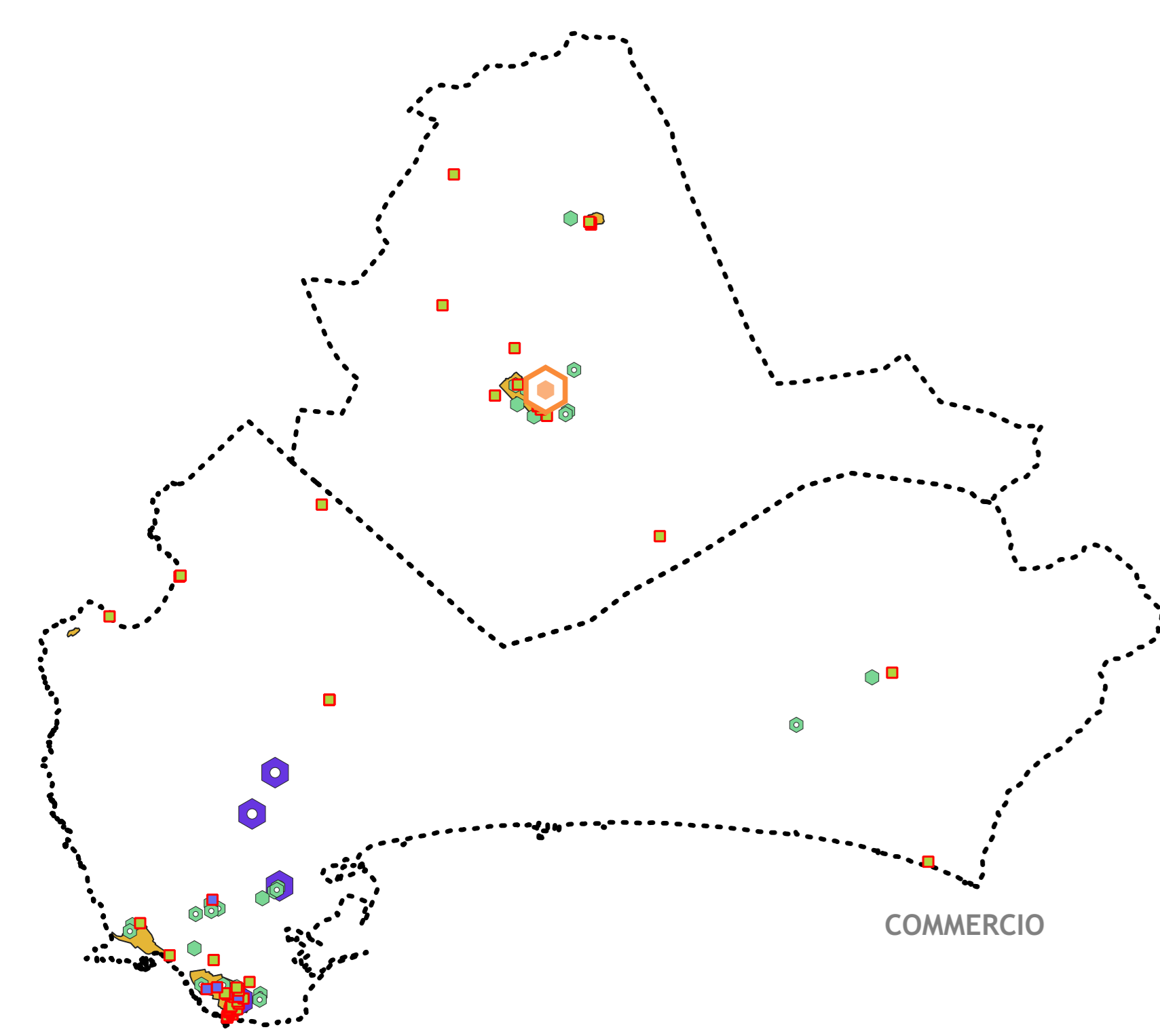
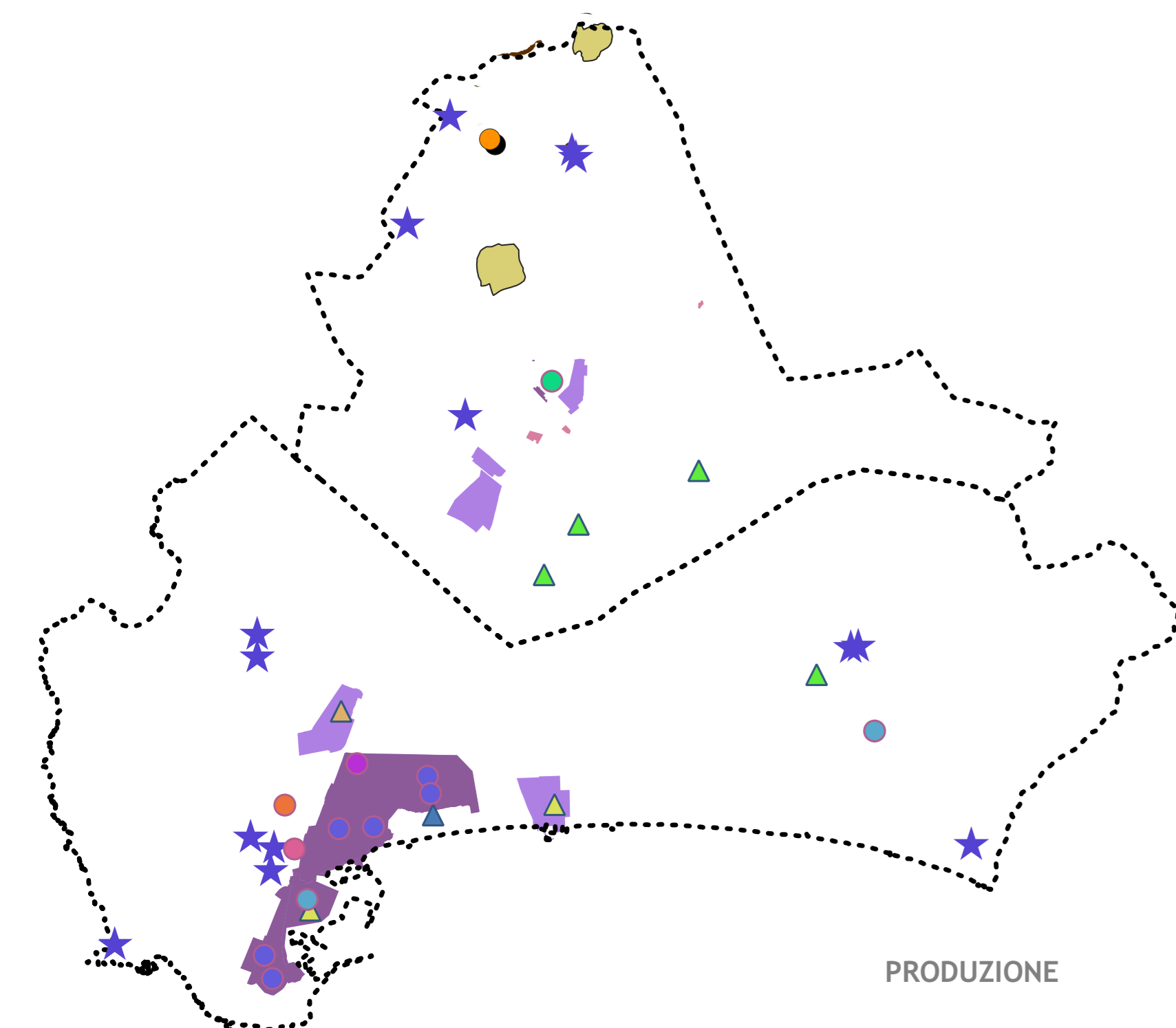
VAS E VALUTAZIONE DI INCIDENZA
Margherita Equizi
Andrea Luciani

Coordinamento tecnico
Responsabile Ufficio di Piano
Salvatore Sasso
Responsabile del Procedimento
Annalisa Giorgetti
Responsabile coordinamento VAS
Laura Pesenti

Collaboratori
Marianosara Mezzacapa
Mario Ferrari
Valerio Buonaccorsi

GARANTE DELL'INFORMAZIONE E DELLA PARTECIPAZIONE
Paola Menegatti

QC.08
1:25.000



LEGENDA

- confine comunale
- reticolo idrografico Ir 79/2012
- linea ferroviaria
- stazioni passeggeri in uso
- stazioni passeggeri non in uso
- porti
- porto
- approdo turistico
- punto d'ormeggio
- ambito portuale (PRP 2013)
- area passeggeri
- area commerciale - industriale - siderurgica
- area autostrade del mare
- ATTIVITA' PRODUTTIVE**
- grande industria
- piattaforme produttive, commerciali, direzionali
- tesuti produttivi lineari
- attività produttive in territorio aperto
- poli produttivi**
- business innovation center (in dismissione)
- grandi industrie
- polo artigianale e commerciale
- polo logistico
- polo produttivo e commerciale
- smaltimento rifiuti
- area produttiva ecologicamente attrezzata APEA (di progetto)
- polo nautica
- cave e miniere**
- glacimenti (PRC-PSI)
- cave per il reperimento dei materiali ornamentali storici (PRC)
- concessioni minerarie (Comune 2019)
- grandi impianti di produzione di energia**
- centrali termoelettriche ferma o in dismissione
- parco eolico
- impianti di produzione di energia rinnovabile incentivati (GSE 2019)
- BIOGAS
- BIOMASSE LIQUIDE
- BIOMASSE LIQUIDE (> 1000kW)
- EOLICA
- SOLARE
- SOLARE (> 1000kW)
- scali ferroviari
- scali merce in uso
- scali merce non in uso
- ATTIVITA' COMMERCIALI**
- centri commerciali naturali
- centro fieristico
- strutture di vendita (SUAP 2018)
- grande struttura di vendita alimentare
- grande struttura di vendita non alimentare
- media struttura di vendita alimentare
- media struttura di vendita non alimentare
- vetrina toscana (Regione 2019)
- bottega
- ristorante
- ATTIVITA' TURISTICHE**
- strutture ricettive (Regione 2018)
- Affittacamere
- Alberghi - Hotel
- Alloggi Privati
- Case per Vacanze
- Campings
- Ostelli
- Residence
- Residence d'Epoca
- Residence Turistico Alb.
- Villaggi Turistici
- Area di sosta
- turismo culturale**
- risorse culturali
- Bene Archeologico
- Biblioteca
- Chiesa
- Museo
- Teatro
- Torre
- parco archeologico minerario di San Silvestro
- parco archeologico di Baratti e Populonia
- turismo naturalistico e escursionistico**
- percorsi escursionistici
- zone speciali di conservazione e di protezione speciale ZSC-ZPS
- zone speciali di conservazione ZSC
- altre aree protette o di interesse naturale
- parchi naturali di interesse sovramunicipale
- Dasi WWF Padule Orti-Bottagone
- Parco costiero della Sterpaia
- Parco naturale di Montioni
- turismo balneare**
- Stabilimenti Balneari
- spiagge attrezzate
- turismo termale**
- aree termali