

piano strutturale intercomunale
Variante Generale al Piano Strutturale d'Area

quadro conoscitivo
carta della mobilità
quadro di sintesi

UFFICIO DI PIANO
Coordinamento politico:
Sindaco Comune di Piombino: Francesco Ferranti
Assessore con delega all'urbanistica: Gianluigi Palmieri
Sindaco Comune di Campiglia Marittima: Alberta Ticiotti

PROGETTO URBANISTICO
Riccardo Luca Benschì - coordinatore
Roberto Farina
Andrea Giraldi
Diego Pelattiero
Luca Agostini

STUDI GEOLOGICI
Massimo Fanti

STUDI IDROLOGICO-IDRAULICI
Tiziano Stalano

STUDI AGRONOMICI
Coordinamento tecnico:
Responsabile Ufficio di Piano: Salvatore Sasso
Responsabile del Procedimento: Annalisa Gioretti

STUDI AMBIENTALI
Mauro Bacci
Stefano Corsi

ASPETTI SOCIOECONOMICI
Claudio Salvucci
Daniele Miani

ASPETTI GIURIDICI
Giacomo Marica

VAS E VALUTAZIONE DI INCIDENZA
Aniagrazia Egizi
Andrea Lucifora

COLLABORATORI
Mariorosa Mezzacapo
Marta Ferrati
Valerio Buonaccorsi

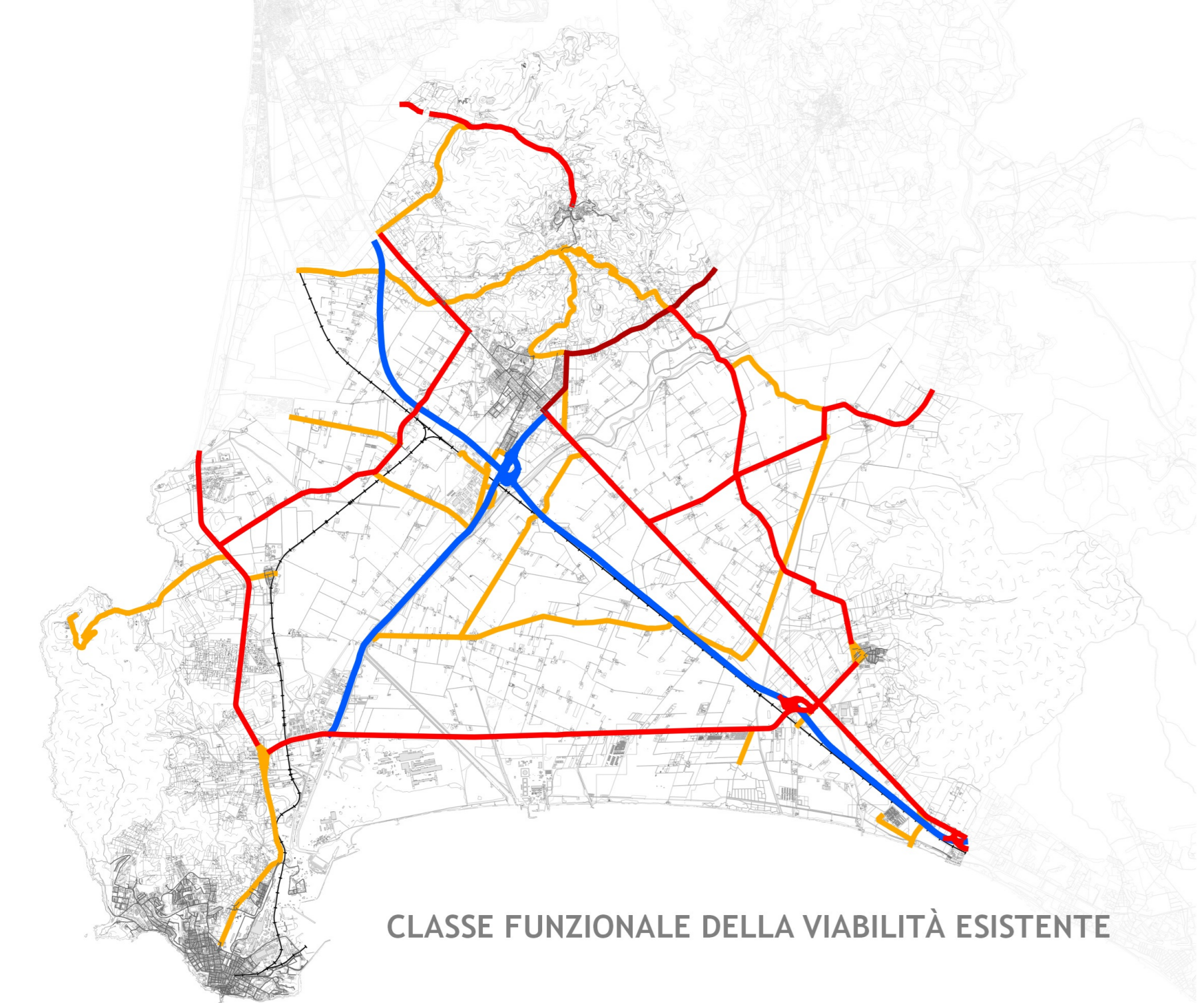
GARANTE DELL'INFORMAZIONE E DELLA PARTECIPAZIONE
Paola Mengozzi

QC.06
1:25.000

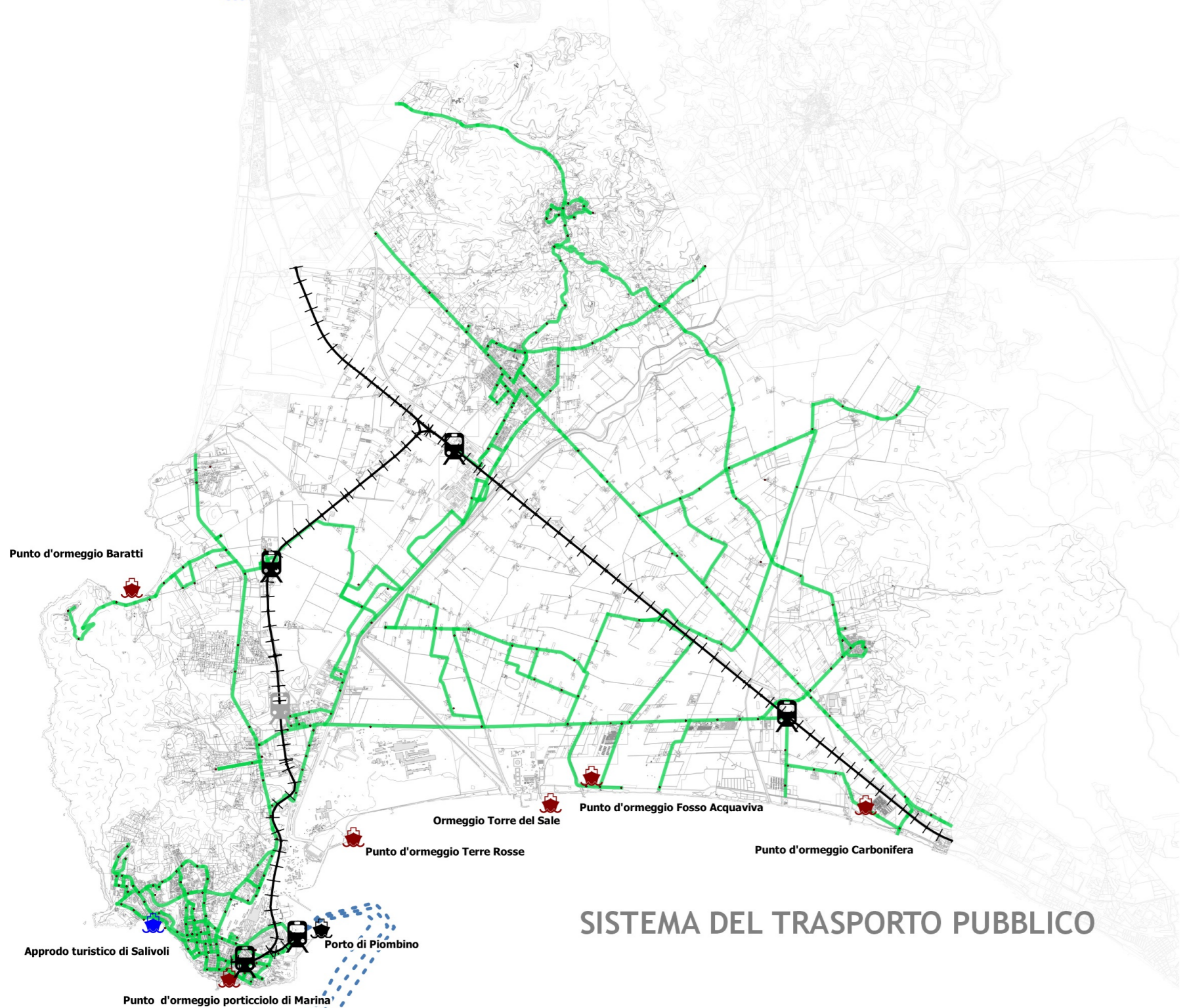
LEGENDA

- Confine comunale
 - Reticolo idrografico Ir 79/2012
 - Perimetro dei centri abitati
- SISTEMA DELLE INFRASTRUTTURE VIARIE (strumenti urbanistici - Regione 2018)**
- VIABILITÀ ESISTENTE**
- Rete primaria di interesse statale - S.S. n.1 Via Aurelia, S.S. 398 della Val di Cornia
 - Rete secondaria della viabilità regionale - S.R. n. 398 della Val di Cornia
 - Viabilità extraurbana secondaria di interesse provinciale
 - Principale viabilità extraurbana di interesse locale
 - Principale viabilità urbana
 - Parcheggi pubblici di interscambio e di interesse urbano
- RETE FERROVIARIA (Regione 2018)**
- Rete ferroviaria
 - Tracciati ferroviari esistenti ad uso interno del polo siderurgico
- CLASSIFICAZIONE DELLE STAZIONI**
- Stazioni ferroviarie in uso
 - Stazioni ferroviarie non in uso
 - Scali merci
- COLLEGAMENTI MARITTIMI (Regione 2018)**
- Ambito portuale
 - Tratte nautiche
- PORTI, APPRODI E ORMEGGI**
- Porto di Piombino
 - Approdi turistici
 - Punti d'ormeggio
- RETE DEL TRASPORTO PUBBLICO SU GOMMA (Regione 2018)**
- Itinerari TPL
 - Fermate TPL
- RETE DELLA MOBILITÀ LENTA**
- Piste ciclabili esistenti
 - Percorsi escursionistici (carte trekking)
 - Percorsi escursionistici (openstreetmap 2019)
- TRENINO ARCHEOMINERARIO DI SAN SILVESTRO**
- Itinerario
 - Stazioni

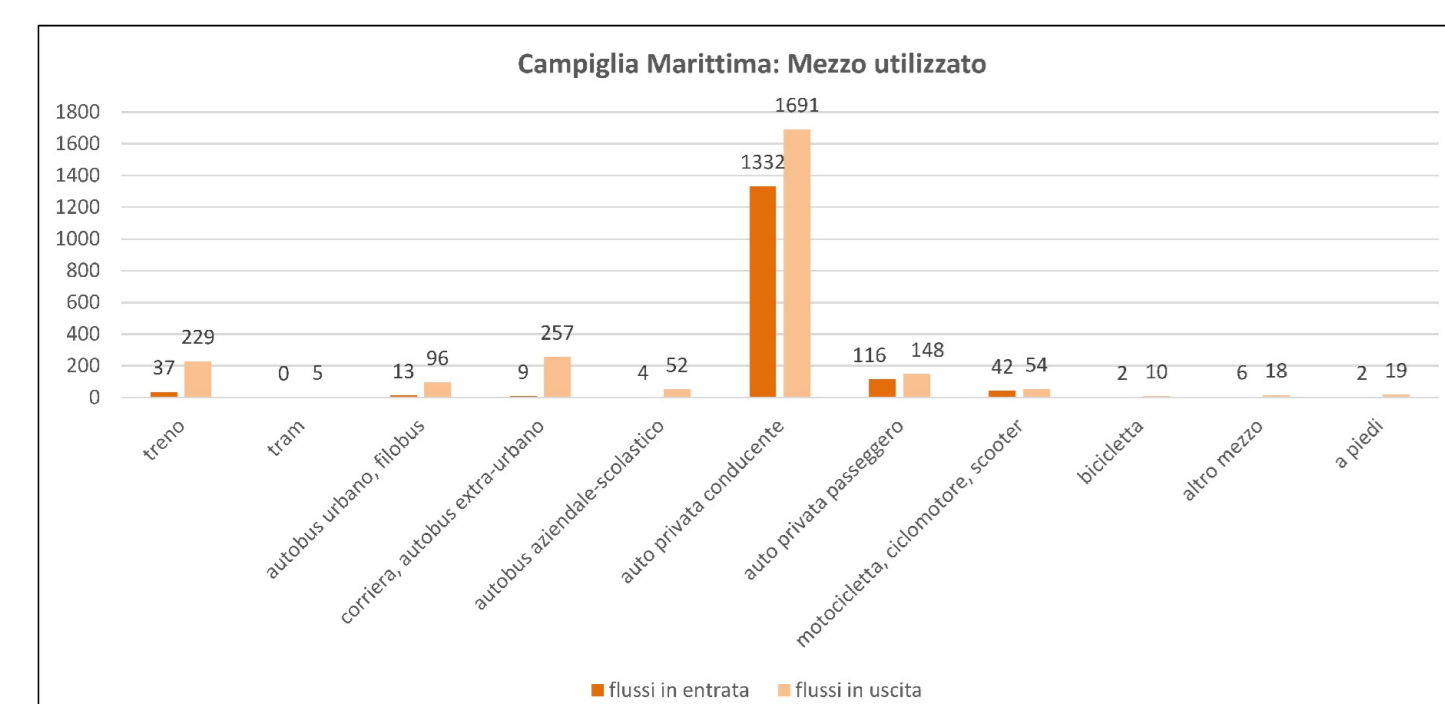
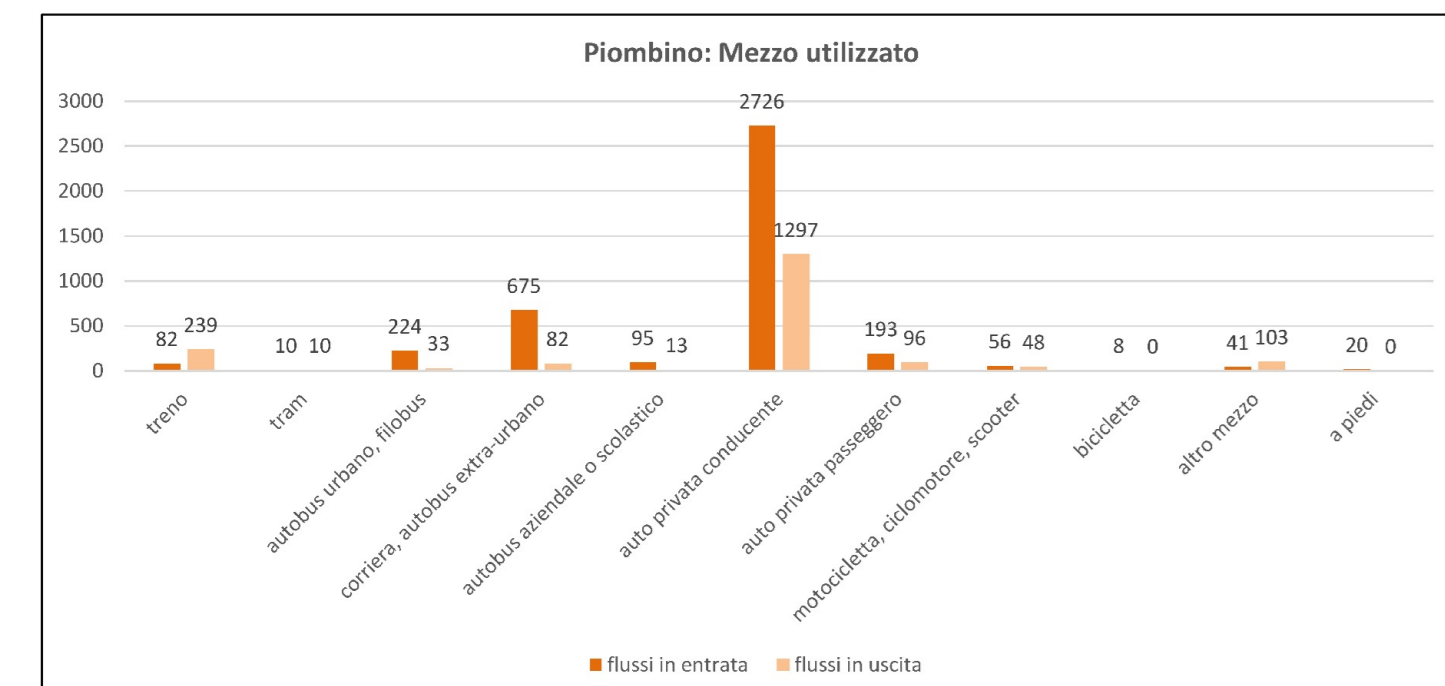
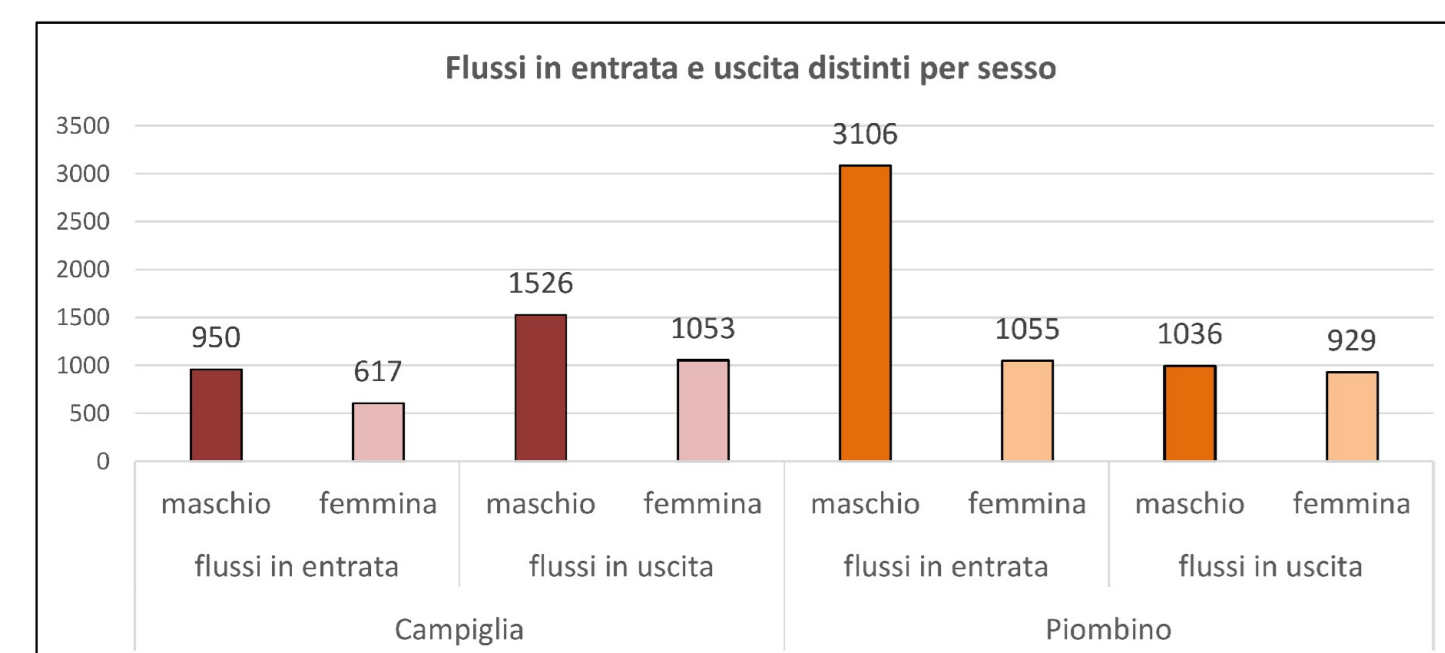
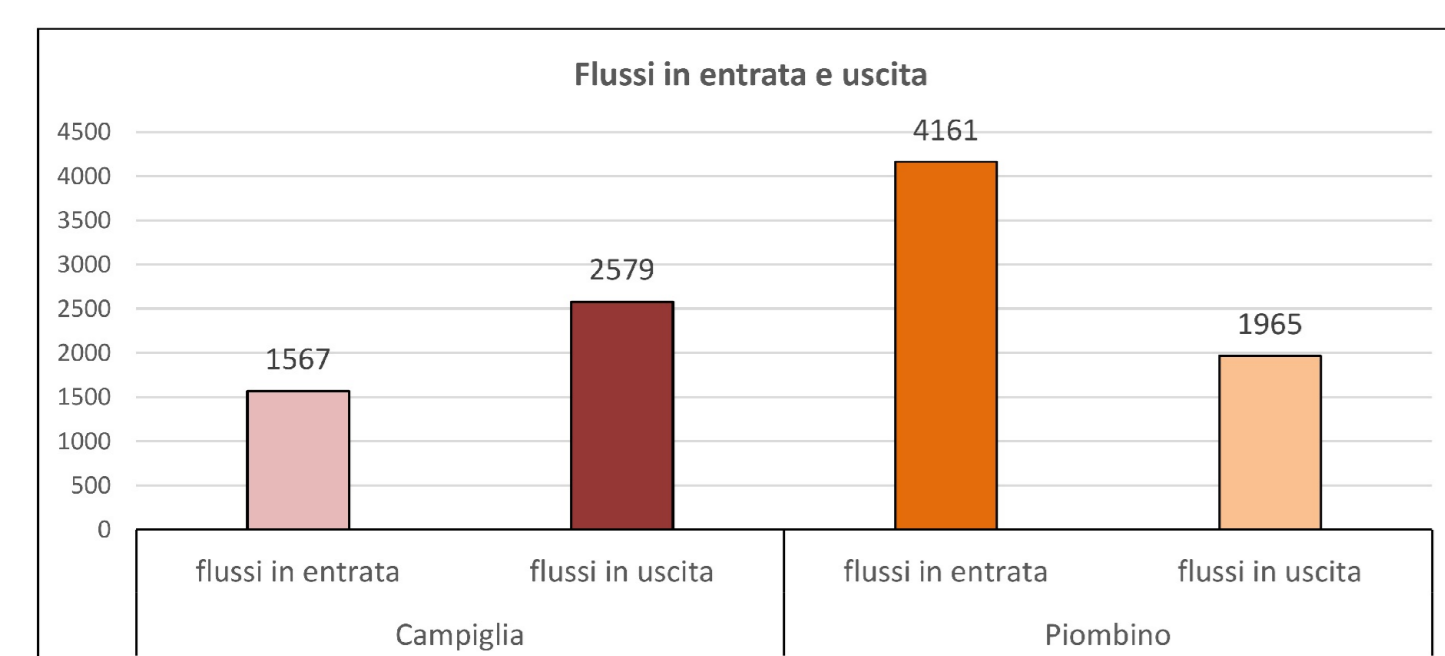
CLASSE FUNZIONALE DELLA VIABILITÀ ESISTENTE



SISTEMA DEL TRASPORTO PUBBLICO



PENDOLARISMO



PENDOLARISMO

