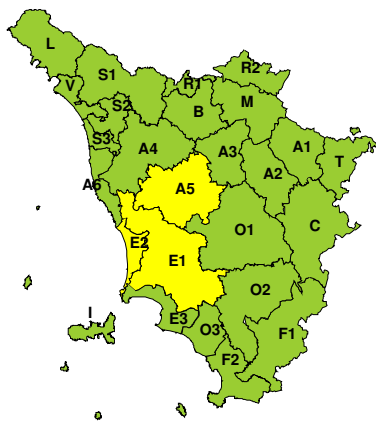




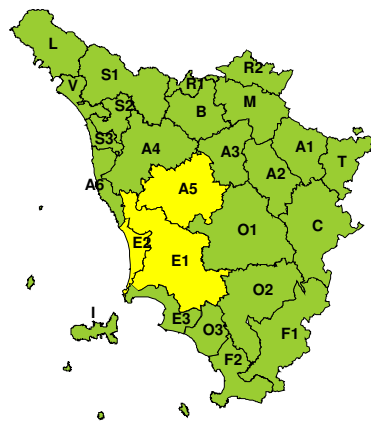
À

**BOLLETTINO DI VALUTAZIONE DELLE CRITICITA'**Emissione di **Domenica, 27 Ottobre 2024**, ore 12.49

Domenica, 27 Ottobre 2024



Lunedì, 28 Ottobre 2024

**AREE INTERESSATE:**

A1-Arno-Casentino  
 A2-Arno-Valdarno Sup.  
 A3-Arno-Firenze  
 A4-Valdarno Inf.

■ **A5-Valdelsa-Valdera**

A6-Arno-Costa  
 B-Bisenzio e Ombr. Pt  
 C-Valdichiana

■ **E1-Etruria**

■ **E2-Etruria-Costa Nord**  
 E3-Etruria-Costa Sud  
 F1-Fiora e Alb.  
 F2-Fiora e Alb.-Costa e G  
 I-Isole  
 L-Lunigiana  
 M-Mugello-Val di Sieve  
 O1-Ombr. Gr-Alto  
 O2-Ombr. Gr-Medio

O3-Ombr. Gr-Costa  
 R1-Reno  
 R2-Romagna-Toscana  
 S1-Serchio-Garf.-Lima  
 S2-Serchio-Lucca  
 S3-Serchio-Costa  
 T-Valtiberina  
 V-Versilia

**Legenda criticità:** VERDE, ■ GIALLO, ● ARANCIONE, ▲ ROSSO

**PROVINCE INTERESSATE:** FIRENZE, GROSSETO, LIVORNO, PISA, SIENA

**FENOMENI PREVISTI**

la pressione è in fase di graduale aumento, tuttavia ancora per oggi e per parte della prossima notte, le zone occidentali della regione saranno interessate da un flusso umido meridionale con locali precipitazioni residue.

**PIOGGIA:** Oggi, domenica, isolate precipitazioni in Arcipelago e dalla sera anche sul litorale meridionale e fino alla mattina di domani, lunedì. Cumulati medi non significativi e massimi fino a 20-30. Miglioramento nel corso della mattinata di domani.

**TEMPORALI:** Possibili occasionali rovesci e isolati temporali in Arcipelago e dalla sera di oggi, domenica, anche sul litorale meridionale e fino alla mattina di domani..

**DESCRIZIONE DELLE CRITICITÀ PREVISTE:**

Sulla base delle previsioni meteorologiche odierne e delle valutazioni dei possibili effetti al suolo effettuate, si prefigurano i seguenti scenari di criticità:

| ZONE DI ALLERTA   | RISCHIO                                       | TEMPI  | CRITICITA'    |
|-------------------|---|--|---------------|
| <b>A5, E1, E2</b> | IDROGEOLOGICO<br>IDRAULICO RETICOLO<br>MINORE | in corso fino<br>alle ore 12.00 Lunedì, 28<br>Ottobre 2024 | <b>GIALLO</b> |



**DESCRIZIONE DEGLI SCENARI DI EVENTO PREVISTI**

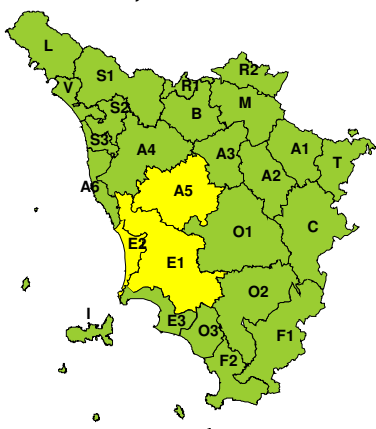
**IDROGEOLOGICO**

**IDRAULICO RETICOLO MINORE**

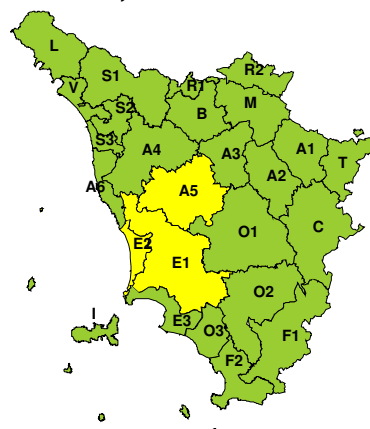
**Criticità Giallo:** Possibilità di innesco di frane superficiali/colate rapide di detriti o fango in bacini di dimensioni limitate e ruscellamenti superficiali anche con trasporto di materiale con conseguenti possibili danni localizzati alle infrastrutture, edifici e attività agricole, cantieri, insediamenti civili e industriali esposti; possibile innalzamento dei livelli idrometrici dei corsi d'acqua minori, con inondazioni delle aree limitrofe, anche per effetto di criticità locali (tombature, restringimenti, occlusioni delle luci dei ponti, ecc); possibile scorrimento superficiale delle acque nelle strade con fenomeni di rigurgito dei sistemi di smaltimento delle acque piovane e con possibile tracimazione e coinvolgimento delle aree urbane depresse, dei locali interrati e di quelli posti a pian terreno lungo le vie potenzialmente interessate da deflussi idrici; possibili temporanee interruzioni della rete stradale e/o ferroviaria in prossimità di impluvi, canali, zone depresse (sottopassi, tunnel, avvallamenti stradali, etc.) e a valle di porzioni di versante interessate da fenomeni franosi; possibili limitati danni alle opere idrauliche di difesa delle sponde, alle attività agricole, ai cantieri, agli insediamenti civili e industriali in alveo; possibili criticità connesse a localizzate cadute massi.

**RISCHIO IDROGEOLOGICO-IDRAULICO RETICOLO MINORE**

**Domenica, 27 Ottobre 2024**

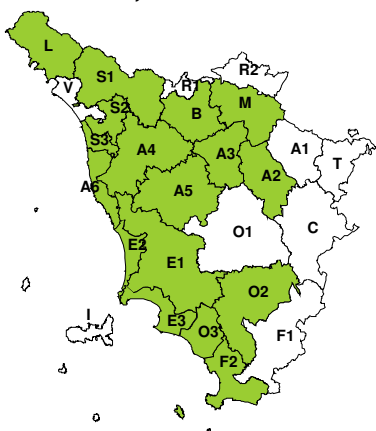


**Lunedì, 28 Ottobre 2024**

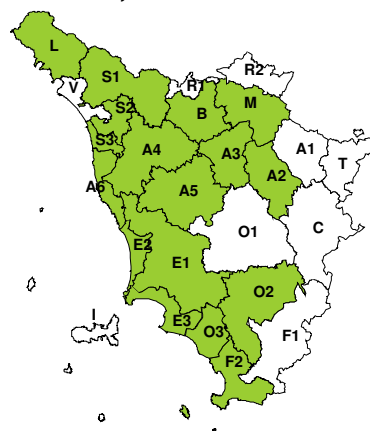


**RISCHIO IDRAULICO RETICOLO PRINCIPALE**

**Domenica, 27 Ottobre 2024**



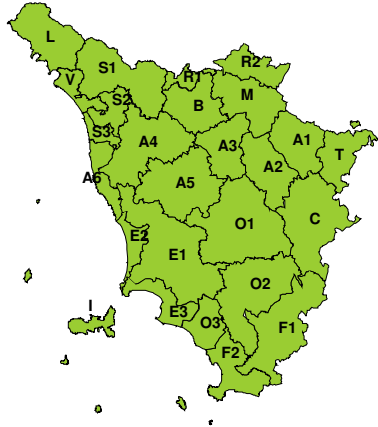
**Lunedì, 28 Ottobre 2024**





**RISCHIO TEMPORALI FORTI**

**Domenica, 27 Ottobre 2024**

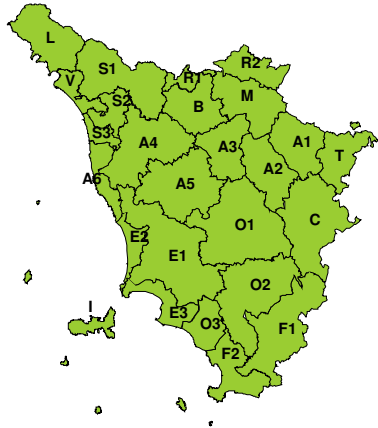


**Lunedì, 28 Ottobre 2024**



**RISCHIO VENTO**

**Domenica, 27 Ottobre 2024**

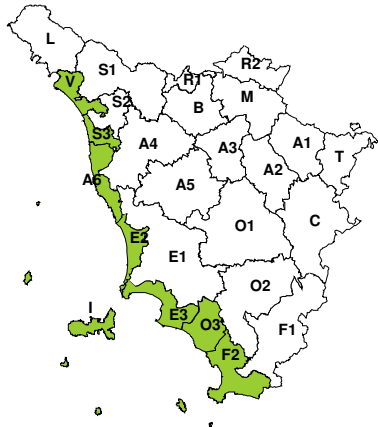


**Lunedì, 28 Ottobre 2024**



**RISCHIO MAREGGIATE**

**Domenica, 27 Ottobre 2024**



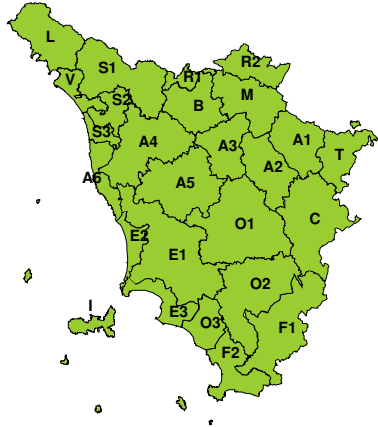
**Lunedì, 28 Ottobre 2024**



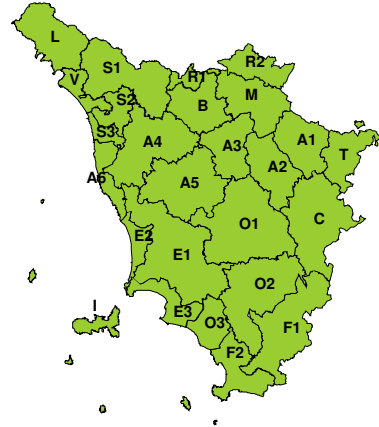


**RISCHIO NEVE**

**Domenica, 27 Ottobre 2024**

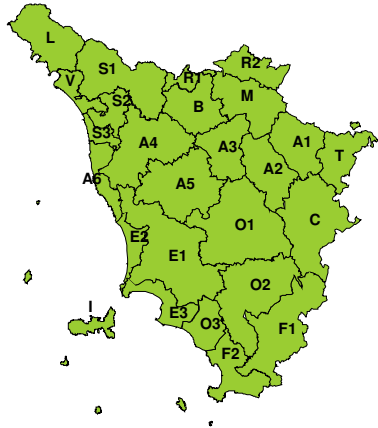


**Lunedì, 28 Ottobre 2024**



**RISCHIO GHIACCIO**

**Domenica, 27 Ottobre 2024**



**Lunedì, 28 Ottobre 2024**

